



**НЕФТЕСТРОЙ
ПРОЕКТ**

**Российская Федерация
Общество с ограниченной
ответственностью
«НефтеСтрой Проект»**

Заказчик: ООО «Газпромнефть-Оренбург»

**ПРОЕКТ ПЛАНИРОВКИ И ПРОЕКТ МЕЖЕВАНИЯ
ТЕРРИТОРИИ
ДЛЯ РАЗМЕЩЕНИЯ ОБЪЕКТА: «ВУ ОНГКМ. СБОР
НЕФТИ И ГАЗА С КУСТА ДОБЫВАЮЩИХ СКВАЖИН
К-1609», РАСПОЛОЖЕННОГО В ГРАНИЦАХ
МУНИЦИПАЛЬНОГО ОБРАЗОВАНИЯ
БЛАГОСЛОВЕНСКИЙ СЕЛЬСОВЕТ ОРЕНБУРГСКОГО
РАЙОНА ОРЕНБУРГСКОЙ ОБЛАСТИ**

**Раздел 1. «Проект планировки территории.
Графическая часть»**

**Раздел 2. «Положение о размещении линейных
объектов»**

Главный инженер

Главный инженер проекта



А.Я. Клюев

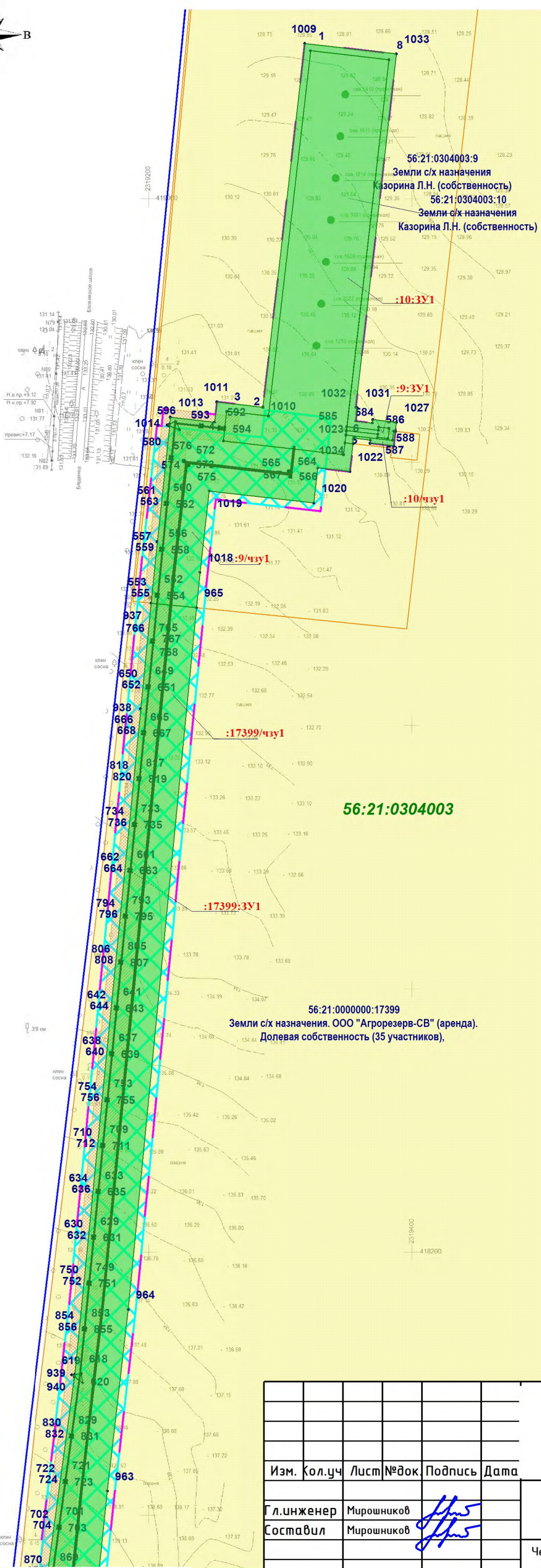

Д.В. Мирошников

№	Наименование	Стр.
1	2	3
Раздел 1. «Проект планировки территории. Графическая часть»		
1	Чертеж красных линий	
2	Чертеж границ зон планируемого размещения линейных объектов	
3	Чертеж границ зон планируемого размещения линейных объектов, подлежащих реконструкции в связи с изменением их местоположения	
Раздел 2. «Положение о размещении линейных объектов»		
1	Наименование, основные характеристики (категория, протяженность, проектная мощность, пропускная способность, грузонапряженность, интенсивность движения) и назначение планируемых для размещения линейных объектов, а также линейных объектов, подлежащих реконструкции в связи с изменением их местоположения	
2	Перечень субъектов Российской Федерации, перечень муниципальных районов, городских округов в составе субъектов Российской Федерации, перечень поселений, населенных пунктов, внутригородских территории городов федерального значения, на территориях которых устанавливаются зоны планируемого размещения линейных объектов	
3	Перечень координат характерных точек границ зон планируемого размещения линейных объектов	
4	Перечень координат характерных точек границ зон планируемого размещения линейных объектов, подлежащих реконструкции в связи с изменением их местоположения	
5	Предельные параметры разрешенного строительства, реконструкции объектов капитального строительства, входящих в состав линейных объектов в границах зон их планируемого размещения	
6	Информация о необходимости осуществления мероприятий по защите сохраняемых объектов капитального строительства (здание, строение, сооружение, объекты, строительство которых не завершено), существующих и строящихся на момент подготовки проекта планировки территории, а также объектов капитального строительства, планируемых к строительству в соответствии с ранее утвержденной документацией по планировке территории, от возможного негативного воздействия в связи с размещением линейных объектов	
7	Информация о необходимости осуществления мероприятий по сохранению объектов культурного наследия от возможности негативного воздействия в связи с размещением линейных объектов	
8	Информация о необходимости осуществления мероприятий по охране окружающей среды	
9	Информация о необходимости осуществления мероприятий по защите территории от чрезвычайных ситуаций природного и техногенного характера, в том числе по обеспечению пожарной безопасности и гражданской обороне	

Инв. №	Подп. и дата	Взам. инв.

Изм.	Кол.уч	Лист	№ док.	Подп.	Дата

Содержание



Примечание:
 1. Границы зон планируемого размещения линейных объектов, подлежащих реконструкции в связи с изменением их местоположения отсутствуют.
 2. Территории общего пользования, определяющие границы красных линий, отсутствуют.
 3. Границы зон планируемого размещения линейных объектов установлены в соответствии с СН 459-74 "Нормы отвода земель для нефтяных и газовых скважин" от 25.03.1974г

Оренбургский район,
Благословенский с/с

Условные обозначения:

- граница территории, в отношении которой осуществляется подготовка проекта планировки территории
- границы зон планируемого размещения линейных объектов
- границы земельных участков, прошедших государственный кадастровый учет
- охранная зона проектируемых трубопроводов
- охранная зона проектируемой ВЛ
- номер характерной точки границ зон планируемого размещения линейных объектов
- трасса проектируемых трубопроводов, ВЛ

56:44:2205004 кадастровый номер квартала

Заказчик: ООО «Газпромнефть-Оренбург»				
Наименование работ: "ВУ ОНГКМ. Сбор нефти и газа с куста добывающих скважин К-1609"				
Местоположение: Оренбургская область, Оренбургский район, Благословенский с/с				
Изм.	Кол.уч	Лист	№ док.	Подпись
Гл.инженер	Мирошников			
Составил	Мирошников			
Раздел 1. Проект планировки территории Графическая часть				Стадия
				Лист
				Листов
				П
				1
				5
Чертеж границ зон планируемого размещения линейных объектов М 1:3 000				ООО«НефтеСтрой Проект» г. Самара 2020 год

Линия сводки с листом 2

Линия сводки с листом 1

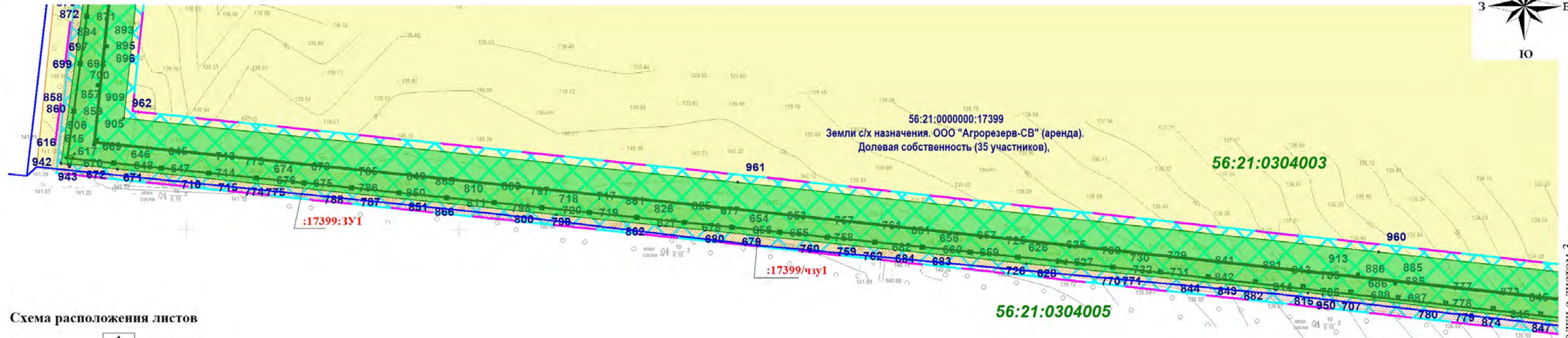
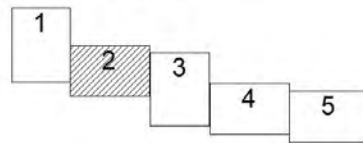


Схема расположения листов



Оренбургский район,
Благословенский с/с

Условные обозначения:

- граница территории, в отношении которой осуществляется подготовка проекта планировки территории
 - границы зон планируемого размещения линейных объектов
 - границы земельных участков, прошедших государственный кадастровый учет
 - охранная зона проектируемых трубопроводов
 - охранная зона проектируемой ВЛ
 - 2 номер характерной точки границ зон планируемого размещения линейных объектов
 - трасса проектируемых трубопроводов, ВЛ
- 56:44:2205004 кадастровый номер квартала

Примечание:

1. Границы зон планируемого размещения линейных объектов, подлежащих реконструкции в связи с изменением их местоположения отсутствуют.
2. Территории общего пользования, определяющие границы красных линий, отсутствуют.
3. Границы зон планируемого размещения линейных объектов установлены в соответствии с СН 459-74 "Нормы отвода земель для нефтяных и газовых скважин" от 25.03.1974г

					Заказчик: ООО «Газпромнефть-Оренбург»				
					Наименование работ: "ВУ ОНГКМ. Сбор нефти и газа с куста добывающих скважин К-1609"				
					Местоположение: Оренбургская область, Оренбургский район, Благословенский с/с				
Изм.	Кол.уч	Лист	№ док.	Подпись	Дата				
						Раздел 1. Проект планировки территории	Стадия	Лист	Листов
						Графическая часть	П	2	5
						Чертеж границ зон планируемого размещения линейных объектов	ООО «НефтеСтрой Проект»		
						М 1:3 000	г. Самара 2020 год		

Линия сводки с листом 3


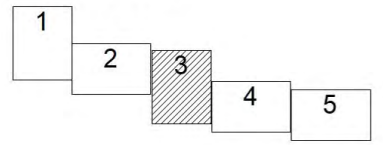
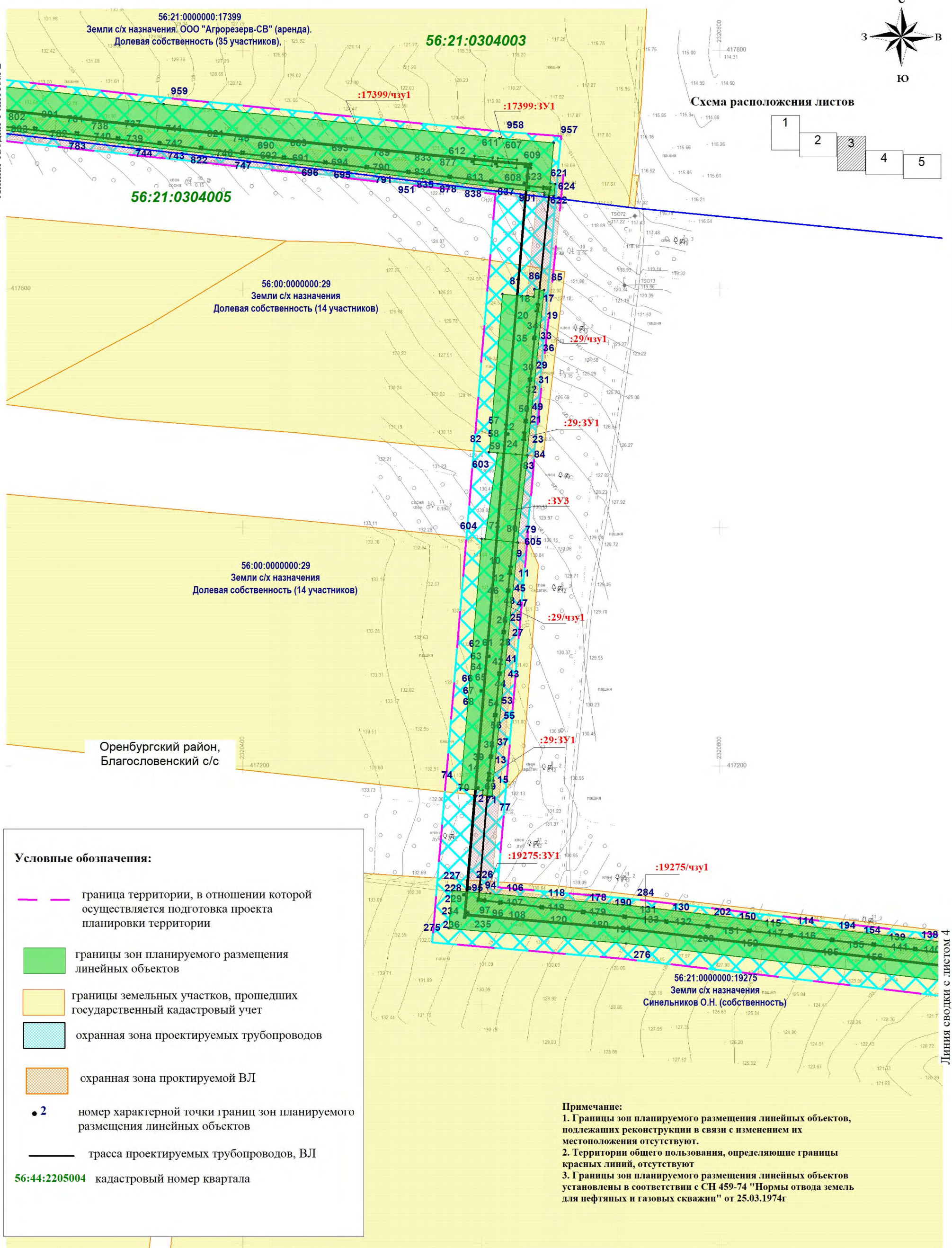


Схема расположения листов



Линия сводки с листом 2

Линия сводки с листом 4



Условные обозначения:

- граница территории, в отношении которой осуществляется подготовка проекта планировки территории
 - границы зон планируемого размещения линейных объектов
 - границы земельных участков, прошедших государственный кадастровый учет
 - охранный зона проектируемых трубопроводов
 - охранный зона проектируемой ВЛ
 - 2 номер характерной точки границ зон планируемого размещения линейных объектов
 - трасса проектируемых трубопроводов, ВЛ
- 56:44:2205004 кадастровый номер квартала

Примечание:
 1. Границы зон планируемого размещения линейных объектов, подлежащих реконструкции в связи с изменением их местоположения отсутствуют.
 2. Территории общего пользования, определяющие границы красных линий, отсутствуют.
 3. Границы зон планируемого размещения линейных объектов установлены в соответствии с СН 459-74 "Нормы отвода земель для нефтяных и газовых скважин" от 25.03.1974г

					Заказчик: ООО «Газпромнефть-Оренбург» Наименование работ: "ВУ ОНГКМ. Сбор нефти и газа с куста добывающих скважин К-1609" Местоположение: Оренбургская область, Оренбургский район, Благословенский с/с				
Изм.	Кол.уч	Лист	№ док.	Подпись	Дата	Раздел 1. Проект планировки территории Графическая часть	Стадия	Лист	Листов
							П	3	5
Г.инженер Составил						Чертеж границ зон планируемого размещения линейных объектов М 1:3 000	ООО«НефтеСтрой Проект» г. Самара 2020 год		
Мирошников Мирошников									


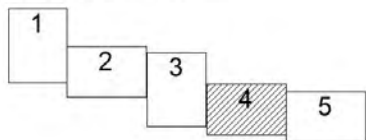
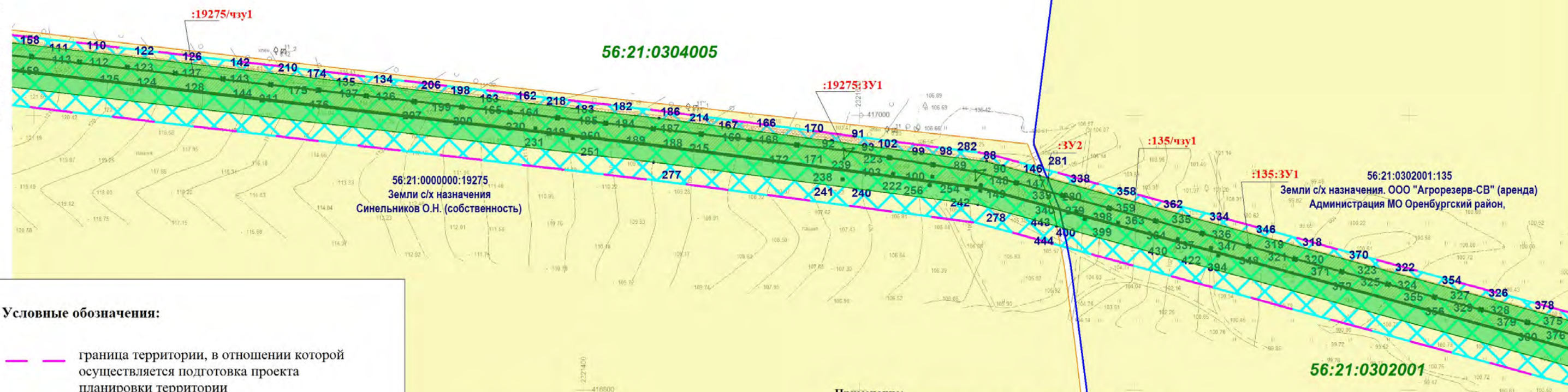


Схема расположения листов



Линия сводки с листом 3



Оренбургский район,
Благословенский с/с

Условные обозначения:

- граница территории, в отношении которой осуществляется подготовка проекта планировки территории
- границы зон планируемого размещения линейных объектов
- границы земельных участков, прошедших государственный кадастровый учет
- охранный зона проектируемых трубопроводов
- охранный зона проектируемой ВЛ
- 2 номер характерной точки границ зон планируемого размещения линейных объектов
- трасса проектируемых трубопроводов, ВЛ
- 56:44:2205004 кадастровый номер квартала

Примечание:

1. Границы зон планируемого размещения линейных объектов, подлежащих реконструкции в связи с изменением их местоположения отсутствуют.
2. Территории общего пользования, определяющие границы красных линий, отсутствуют
3. Границы зон планируемого размещения линейных объектов установлены в соответствии с СН 459-74 "Нормы отвода земель для нефтяных и газовых скважин" от 25.03.1974г

Заказчик: ООО «Газпромнефть-Оренбург»						Наименование работ: "ВУ ОНГКМ. Сбор нефти и газа с куста добывающих скважин К-1609"		
Местоположение: Оренбургская область, Оренбургский район, Благословенский с/с								
Изм.	Кол.уч	Лист	№ док.	Подпись	Дата	Раздел 1. Проект планировки территории		
						Графическая часть		
Г.инженер	Мирошников					Стадия	Лист	Листов
Составил	Мирошников					П	4	5
Чертеж границ зон планируемого размещения линейных объектов						ООО «НефтеСтрой Проект»		
М 1:3 000						г. Самара 2020 год		

Раздел 2. «Положение о размещении линейных объектов»

1. Наименование, основные характеристики (категория, протяженность, проектная мощность, пропускная способность, грузонапряженность, интенсивность движения) и назначение планируемых для размещения линейных объектов, а также линейных объектов, подлежащих реконструкции в связи с изменением их местоположения

Данный проект подготовлен в целях строительства объекта ООО «Газпромнефть - Оренбург»: «ВУ ОНГКМ. Сбор нефти и газа с куста добывающих скважин К-1609».

Проект планировки территории линейного объекта – документация по планировке территории, подготовленная в целях обеспечения устойчивого развития территории линейных объектов, образующих элементы планировочной структуры территории.

Проект планировки территории подготовлен на основании:

- 1) документов территориального планирования муниципального образования Благословенский сельсовет;
- 2) решения застройщика и в соответствии с документами землеустройства районов, государственного реестра недвижимости, с учетом экологических и иных условий использования территории муниципального образования Благословенский сельсовет;

3) постановления Администрации муниципального образования Оренбургский район Оренбургской области №2841-п от 27.12.2019 «О принятии решения о подготовке документации по планировке территории в составе проекта планировки и проекта межевания территории для размещения объекта: «ВУ ОНГКМ. Сбор нефти и газа с куста добывающих скважин К-1609», расположенного в границах муниципального образования Благословенский сельсовет Оренбургского района Оренбургской области.

Для строительства объекта ООО «Газпромнефть - Оренбург»: «ВУ ОНГКМ. Сбор нефти и газа с куста добывающих скважин К-1609» на территории муниципального образования Благословенский сельсовет планируется размещение следующих объектов и сооружений: площадка скважин куста К-1609 (с необходимым составом сооружений и инженерных сетей, в том числе трубопроводов)

Взам. инв. №	
Подп. и дата	
Инв. № подл.	

						Раздел 2. Положение о размещении линейных объектов	Лист
							3
Изм.	Кол.уч	Лист	№ док.	Подп.	Дата		

- нефтесборный коллектор от нефт. гребенки К-1609 до т.в. в нефт коллектор от К-64 до К-1363, предварительные характеристики протяженность=5988,8 м, глубина заложения не менее 1.5м

- газоингибиторопровод от т.в. в газоингибиторопровод от К-1363 до К-64 до ГРГГ К-1609, предварительные характеристики протяженность=5970,8 м, глубина заложения не менее 1.5м

- ВЛ-6кВ до КТП куста К-1609, предварительной протяженностью 5494м

Прокладка трубопроводов предусматривается подземная. Проектируемая глубина прокладки трубопроводов в грунт принята по СП 34-116-97. При пересечении с существующими подземными коммуникациями выдержано расстояние в свету не менее 0,4 м, принят угол пересечения не менее 60°.

В соответствии с СП 34-116-97 промышленные трубопроводы относятся к III классу, III категории.

На уклонах промышленных трубопроводов более 20 % в траншее устанавливаются специальные перемычки, предотвращающие размыв траншеи водами.

При наличии крупных валунов предусматривается их удаление из траншеи до прокладки трубопроводов.

Рабочее давление промышленных трубопроводов принято равным 4,0 МПа для нефтегазосборных трубопроводов.

В соответствии с требованиями РД 39-132-94 по трассам трубопроводов от скважин устанавливаются опознавательные знаки:

- на углах поворота в горизонтальной плоскости.

Знаки устанавливаются с правой стороны по ходу движения продукта перпендикулярно трубопроводу на расстоянии 1 м от его оси.

На трассе проектируемой ВЛ-6кВ предусматривается установка опор.

Линейные объекты, подлежащие реконструкции в связи с изменением их местоположения в данном проекте отсутствуют, в связи с чем наименование, основные характеристики (категория, протяженность, проектная мощность, пропускная способность, грузонапряженность, интенсивность движения) и назначение линейных объектов, подлежащих реконструкции не приводится.

Инд. № подл.	Подп. и дата	Взам. инв. №

						Раздел 2. Положение о размещении линейных объектов	Лист
							4
Изм.	Кол.уч	Лист	№ док.	Подп.	Дата		

В границах территории, в отношении которой осуществляется подготовка проекта планировки, отсутствуют объекты культурного наследия, границы особо охраняемых природных территорий.

2. Перечень субъектов Российской Федерации, перечень муниципальных районов, городских округов в составе субъектов Российской Федерации, перечень поселений, населенных пунктов, внутригородских территории городов федерального значения, на территориях которых устанавливаются зоны планируемого размещения линейных объектов

Строительство объекта ООО «Газпромнефть - Оренбург»: «ВУ ОНГКМ. Сбор нефти и газа с куста добывающих скважин К-1609» планируется на территории Оренбургской области, в границах муниципального образования Благословенский сельсовет.

По природным условиям объект изыскания находится в юго-восточной части Оренбургской области и занимает центральное географическое положение в Оренбургской области.

В физико-географическом отношении район работ находится в пределах западной части Сыртовой равнины Высокого Заволжья. Для данной местности характерны сыртово-увалистые равнины, сложенные песчаниками, аргиллитами и конгломератами нижнего триаса. Значительную часть района работ занимают современные речные долины.

Ближайшие населенные пункты к району работ:

- п. Бердянка, в 6,3 км к югу от куста К-1609;
- с. Благословенка, в 3 км к северу от куста К-1609.

Опасных природных и техноприродных процессов в районе работ не имеется.

3. Перечень координат характерных точек границ зон планируемого размещения линейных объектов

Условный номер земельного участка :10/чзу1
Площадь земельного участка 143 м ²

Индв. № подл.	
Подп. и дата	
Взам. инв. №	

Изм.	Кол.уч	Лист	№ док.	Подп.	Дата	Раздел 2. Положение о размещении линейных объектов	Лист 5
------	--------	------	--------	-------	------	--	-----------

Обозначение характерных точек границ	Координаты, м	
	X	Y
1	2	3
1	418823.31	2319387.44
2	418812.23	2319386.16
3	418814.29	2319368.28
4	418816.77	2319368.57
5	418818.24	2319355.77
6	418813.93	2319355.28
7	418814.63	2319349.18
8	418820.59	2319349.86
9	418816.52	2319385.28
10	418823.47	2319386.08
1	418823.31	2319387.44

Условный номер земельного участка :10:ЗУ1

Площадь земельного участка 18840 м²

Обозначение характерных точек границ	Координаты, м	
	X	Y
1	2	3
11	418816.13	2319256.89
12	418838.55	2319259.28
13	418835.01	2319291.12
14	419112.42	2319323.01
15	419105.56	2319382.62
16	418823.91	2319350.24
17	418820.59	2319349.86
18	418814.63	2319349.18
19	418805.58	2319348.14
11	418816.13	2319256.89

Условный номер земельного участка :135/чзу1

Площадь земельного участка 29376 м²

Обозначение характерных точек границ	Координаты, м	
	X	Y
1	2	3
20	416712.17	2322573.15
21	416721.27	2322570.39
22	416742.65	2322492.10
23	416750.27	2322494.14
24	416825.56	2322214.09
25	416824.15	2322213.71
26	416954.23	2321737.22
27	416931.62	2321745.95
28	416917.94	2321748.63
29	416793.24	2322205.40
30	416782.11	2322202.40
31	416719.81	2322434.09
32	416713.37	2322432.33
33	416700.17	2322480.67
34	416734.92	2322490.02
20	416712.17	2322573.15

Инва. № подл.	Подп. и дата	Взам. инв. №				

Изм.	Кол.уч	Лист	№ док.	Подп.	Дата

Раздел 2. Положение о размещении линейных объектов

35	416726.17	2322457.59
36	416725.20	2322457.33
37	416725.47	2322456.36
38	416726.43	2322456.63
35	416726.17	2322457.59
39	416735.67	2322458.11
40	416734.70	2322457.85
41	416734.96	2322456.88
42	416735.93	2322457.15
39	416735.67	2322458.11
43	416748.71	2322458.51
44	416746.78	2322457.99
45	416747.30	2322456.06
46	416749.23	2322456.57
43	416748.71	2322458.51
47	416737.96	2322463.72
48	416737.00	2322463.46
49	416737.26	2322462.49
50	416738.23	2322462.76
47	416737.96	2322463.72
51	416735.93	2322468.36
52	416733.52	2322467.70
53	416734.57	2322463.84
54	416736.98	2322464.50
51	416735.93	2322468.36
55	416720.42	2322478.64
56	416719.46	2322478.37
57	416719.72	2322477.41
58	416720.68	2322477.67
55	416720.42	2322478.64
59	416720.76	2322485.99
60	416718.35	2322485.33
61	416719.92	2322479.54
62	416722.33	2322480.20
59	416720.76	2322485.99
63	416739.50	2322492.27
64	416737.56	2322491.75
65	416738.08	2322489.82
66	416740.01	2322490.34
63	416739.50	2322492.27
67	416730.28	2322526.03
68	416728.35	2322525.52
69	416728.87	2322523.58
70	416730.80	2322524.10
67	416730.28	2322526.03
71	416721.06	2322559.80
72	416719.13	2322559.28
73	416719.65	2322557.35
74	416721.58	2322557.87
71	416721.06	2322559.80

Инва. № подл.	Подп. и дата	Взам. инв. №

Изм.	Кол.уч	Лист	№ док.	Подп.	Дата

Раздел 2. Положение о размещении линейных объектов

75	416942.29	2321749.45
76	416940.36	2321748.94
77	416940.88	2321747.00
78	416942.81	2321747.52
75	416942.29	2321749.45
79	416930.39	2321758.88
80	416929.43	2321758.62
81	416929.69	2321757.65
82	416930.66	2321757.92
79	416930.39	2321758.88
83	416924.94	2321764.78
84	416923.98	2321764.52
85	416924.24	2321763.55
86	416925.21	2321763.81
83	416924.94	2321764.78
87	416933.07	2321783.22
88	416931.14	2321782.70
89	416931.66	2321780.77
90	416933.59	2321781.29
87	416933.07	2321783.22
91	416922.21	2321788.82
92	416921.24	2321788.56
93	416921.51	2321787.60
94	416922.47	2321787.86
91	416922.21	2321788.82
95	416923.85	2321816.98
96	416921.92	2321816.46
97	416922.44	2321814.53
98	416924.37	2321815.05
95	416923.85	2321816.98
99	416910.32	2321832.38
100	416909.35	2321832.12
101	416909.62	2321831.16
102	416910.58	2321831.42
99	416910.32	2321832.38
103	416914.64	2321850.75
104	416912.70	2321850.23
105	416913.22	2321848.30
106	416915.15	2321848.82
103	416914.64	2321850.75
107	416903.73	2321856.52
108	416902.76	2321856.26
109	416903.03	2321855.30
110	416903.99	2321855.56
107	416903.73	2321856.52
111	416898.46	2321861.80
112	416897.49	2321861.54
113	416897.75	2321860.57
114	416898.72	2321860.84
111	416898.46	2321861.80

Инва. № подл.	Подп. и дата	Взам. инв. №

Изм.	Кол.уч	Лист	№ док.	Подп.	Дата

Раздел 2. Положение о размещении линейных объектов

115	416905.42	2321884.51
116	416903.49	2321883.99
117	416904.00	2321882.06
118	416905.94	2321882.58
115	416905.42	2321884.51
119	416896.20	2321918.28
120	416894.27	2321917.76
121	416894.79	2321915.83
122	416896.72	2321916.34
119	416896.20	2321918.28
123	416886.98	2321952.04
124	416885.05	2321951.52
125	416885.57	2321949.59
126	416887.50	2321950.11
123	416886.98	2321952.04
127	416877.76	2321985.80
128	416875.83	2321985.29
129	416876.35	2321983.35
130	416878.28	2321983.87
127	416877.76	2321985.80
131	416868.55	2322019.57
132	416866.61	2322019.05
133	416867.13	2322017.12
134	416869.06	2322017.64
131	416868.55	2322019.57
135	416859.33	2322053.33
136	416857.40	2322052.82
137	416857.92	2322050.88
138	416859.85	2322051.40
135	416859.33	2322053.33
139	416850.11	2322087.10
140	416848.18	2322086.58
141	416848.70	2322084.65
142	416850.63	2322085.17
139	416850.11	2322087.10
143	416840.89	2322120.86
144	416838.96	2322120.34
145	416839.48	2322118.41
146	416841.41	2322118.93
143	416840.89	2322120.86
147	416831.68	2322154.63
148	416829.74	2322154.11
149	416830.26	2322152.18
150	416832.19	2322152.69
147	416831.68	2322154.63
151	416822.46	2322188.39
152	416820.53	2322187.87
153	416821.04	2322185.94
154	416822.98	2322186.46
151	416822.46	2322188.39

Индв. № подл.	Подп. и дата	Взам. инв. №

Изм.	Кол.уч	Лист	№ док.	Подп.	Дата

Раздел 2. Положение о размещении линейных объектов

155	416813.24	2322222.16
156	416811.31	2322221.64
157	416811.83	2322219.71
158	416813.76	2322220.22
155	416813.24	2322222.16
159	416804.02	2322255.92
160	416802.09	2322255.40
161	416802.61	2322253.47
162	416804.54	2322253.99
159	416804.02	2322255.92
163	416794.80	2322289.68
164	416792.87	2322289.17
165	416793.39	2322287.23
166	416795.32	2322287.75
163	416794.80	2322289.68
167	416785.59	2322323.45
168	416783.65	2322322.93
169	416784.17	2322321.00
170	416786.10	2322321.52
167	416785.59	2322323.45
171	416771.93	2322339.30
172	416770.97	2322339.03
173	416771.23	2322338.07
174	416772.19	2322338.33
171	416771.93	2322339.30
175	416776.37	2322357.21
176	416774.44	2322356.69
177	416774.95	2322354.76
178	416776.89	2322355.28
175	416776.37	2322357.21
179	416761.01	2322365.28
180	416760.05	2322365.02
181	416760.31	2322364.05
182	416761.27	2322364.32
179	416761.01	2322365.28
183	416767.15	2322390.98
184	416765.22	2322390.46
185	416765.74	2322388.53
186	416767.67	2322389.05
183	416767.15	2322390.98
187	416757.93	2322424.74
188	416756.00	2322424.22
189	416756.52	2322422.29
190	416758.45	2322422.81
187	416757.93	2322424.74

Условный номер земельного участка :135:ЗУ1

Площадь земельного участка 137 м²

Обозначение характерных точек границ	Координаты, м	
	X	Y
1	2	3

Инва. № подл.	Взам. инв. №
	Подп. и дата

Изм.	Кол.уч	Лист	№ док.	Подп.	Дата
------	--------	------	--------	-------	------

Раздел 2. Положение о размещении линейных объектов

191	416942.29	2321749.45
192	416942.81	2321747.52
193	416940.88	2321747.00
194	416940.36	2321748.94
191	416942.29	2321749.45
195	416930.39	2321758.88
196	416929.43	2321758.62
197	416929.69	2321757.65
198	416930.66	2321757.92
195	416930.39	2321758.88
199	416924.94	2321764.78
200	416923.98	2321764.52
201	416924.24	2321763.55
202	416925.21	2321763.81
199	416924.94	2321764.78
203	416933.07	2321783.22
204	416931.14	2321782.70
205	416931.66	2321780.77
206	416933.59	2321781.29
203	416933.07	2321783.22
207	416922.21	2321788.82
208	416921.24	2321788.56
209	416921.51	2321787.60
210	416922.47	2321787.86
207	416922.21	2321788.82
211	416923.85	2321816.98
212	416921.92	2321816.46
213	416922.44	2321814.53
214	416924.37	2321815.05
211	416923.85	2321816.98
215	416910.32	2321832.38
216	416909.35	2321832.12
217	416909.62	2321831.16
218	416910.58	2321831.42
215	416910.32	2321832.38
219	416914.64	2321850.75
220	416912.70	2321850.23
221	416913.22	2321848.30
222	416915.15	2321848.82
219	416914.64	2321850.75
223	416903.73	2321856.52
224	416902.76	2321856.26
225	416903.03	2321855.30
226	416903.99	2321855.56
223	416903.73	2321856.52
227	416898.46	2321861.80
228	416897.49	2321861.54
229	416897.75	2321860.57
230	416898.72	2321860.84
227	416898.46	2321861.80

Индв. № подл.	Подп. и дата	Взам. инв. №

Изм.	Кол.уч	Лист	№ док.	Подп.	Дата

Раздел 2. Положение о размещении линейных объектов

231	416905.42	2321884.51
232	416903.49	2321883.99
233	416904.00	2321882.06
234	416905.94	2321882.58
231	416905.42	2321884.51
235	416896.20	2321918.28
236	416894.27	2321917.76
237	416894.79	2321915.83
238	416896.72	2321916.34
235	416896.20	2321918.28
239	416886.98	2321952.04
240	416885.05	2321951.52
241	416885.57	2321949.59
242	416887.50	2321950.11
239	416886.98	2321952.04
243	416877.76	2321985.80
244	416875.83	2321985.29
245	416876.35	2321983.35
246	416878.28	2321983.87
243	416877.76	2321985.80
247	416868.55	2322019.57
248	416866.61	2322019.05
249	416867.13	2322017.12
250	416869.06	2322017.64
247	416868.55	2322019.57
251	416859.33	2322053.33
252	416857.40	2322052.82
253	416857.92	2322050.88
254	416859.85	2322051.40
251	416859.33	2322053.33
255	416850.11	2322087.10
256	416848.18	2322086.58
257	416848.70	2322084.65
258	416850.63	2322085.17
255	416850.11	2322087.10
259	416840.89	2322120.86
260	416838.96	2322120.34
261	416839.48	2322118.41
262	416841.41	2322118.93
259	416840.89	2322120.86
263	416831.68	2322154.63
264	416829.74	2322154.11
265	416830.26	2322152.18
266	416832.19	2322152.69
263	416831.68	2322154.63
267	416822.46	2322188.39
268	416820.53	2322187.87
269	416821.04	2322185.94
270	416822.98	2322186.46
267	416822.46	2322188.39

Индв. № подл.	Подп. и дата	Взам. инв. №

Изм.	Кол.уч	Лист	№ док.	Подп.	Дата

Раздел 2. Положение о размещении линейных объектов

271	416813.24	2322222.16
272	416811.31	2322221.64
273	416811.83	2322219.71
274	416813.76	2322220.22
271	416813.24	2322222.16
275	416804.02	2322255.92
276	416802.09	2322255.40
277	416802.61	2322253.47
278	416804.54	2322253.99
275	416804.02	2322255.92
279	416794.80	2322289.68
280	416792.87	2322289.17
281	416793.39	2322287.23
282	416795.32	2322287.75
279	416794.80	2322289.68
283	416785.59	2322323.45
284	416783.65	2322322.93
285	416784.17	2322321.00
286	416786.10	2322321.52
283	416785.59	2322323.45
287	416771.93	2322339.30
288	416770.97	2322339.03
289	416771.23	2322338.07
290	416772.19	2322338.33
287	416771.93	2322339.30
291	416776.37	2322357.21
292	416774.44	2322356.69
293	416774.95	2322354.76
294	416776.89	2322355.28
291	416776.37	2322357.21
295	416761.01	2322365.28
296	416760.05	2322365.02
297	416760.31	2322364.05
298	416761.27	2322364.32
295	416761.01	2322365.28
299	416767.15	2322390.98
300	416765.22	2322390.46
301	416765.74	2322388.53
302	416767.67	2322389.05
299	416767.15	2322390.98
303	416757.93	2322424.74
304	416756.00	2322424.22
305	416756.52	2322422.29
306	416758.45	2322422.81
303	416757.93	2322424.74
307	416726.17	2322457.59
308	416725.20	2322457.33
309	416725.47	2322456.36
310	416726.43	2322456.63
307	416726.17	2322457.59

Индв. № подл.	Подп. и дата	Взам. инв. №

Изм.	Кол.уч	Лист	№ док.	Подп.	Дата

Раздел 2. Положение о размещении линейных объектов

311	416735.67	2322458.11
312	416734.70	2322457.85
313	416734.96	2322456.88
314	416735.93	2322457.15
311	416735.67	2322458.11
315	416748.71	2322458.51
316	416746.78	2322457.99
317	416747.30	2322456.06
318	416749.23	2322456.57
315	416748.71	2322458.51
319	416737.96	2322463.72
320	416737.00	2322463.46
321	416737.26	2322462.49
322	416738.23	2322462.76
319	416737.96	2322463.72
323	416735.93	2322468.36
324	416733.52	2322467.70
325	416734.57	2322463.84
326	416736.98	2322464.50
323	416735.93	2322468.36
327	416720.42	2322478.64
328	416719.46	2322478.37
329	416719.72	2322477.41
330	416720.68	2322477.67
327	416720.42	2322478.64
331	416720.76	2322485.99
332	416718.35	2322485.33
333	416719.92	2322479.54
334	416722.33	2322480.20
331	416720.76	2322485.99
335	416739.50	2322492.27
336	416737.56	2322491.75
337	416738.08	2322489.82
338	416740.01	2322490.34
335	416739.50	2322492.27
339	416730.28	2322526.03
340	416728.35	2322525.52
341	416728.87	2322523.58
342	416730.80	2322524.10
339	416730.28	2322526.03
343	416721.06	2322559.80
344	416719.13	2322559.28
345	416719.65	2322557.35
346	416721.58	2322557.87
343	416721.06	2322559.80

Условный номер земельного участка :140/чзу1

Площадь земельного участка 337 м²

Обозначение характерных точек границ	Координаты, м	
	X	Y
1	2	3

Инва. № подл.	Подп. и дата	Взам. инв. №

Изм.	Кол.уч	Лист	№ док.	Подп.	Дата
------	--------	------	--------	-------	------

Раздел 2. Положение о размещении линейных объектов

347	416721.27	2322570.39
348	416712.17	2322573.15
349	416702.86	2322607.17
350	416713.26	2322599.72
347	416721.27	2322570.39
351	416712.37	2322592.15
352	416710.77	2322598.09
353	416708.57	2322597.50
354	416710.17	2322591.56
351	416712.37	2322592.15
355	416693.82	2322640.18
356	416703.43	2322635.77
357	416700.58	2322646.19
358	416691.05	2322650.33
355	416693.82	2322640.18

Условный номер земельного участка :140:ЗУ1

Площадь земельного участка 14 м²

Обозначение характерных точек границ	Координаты, м	
	X	Y
1	2	3
359	416712.37	2322592.15
360	416710.77	2322598.09
361	416708.57	2322597.50
362	416710.17	2322591.56
359	416712.37	2322592.15

Условный номер земельного участка :17399/чзу1

Площадь земельного участка 86339 м²

Обозначение характерных точек границ	Координаты, м	
	X	Y
1	2	3
363	417848.61	2319108.56
364	417848.06	2319113.86
365	417852.81	2319111.82
366	417855.65	2319118.44
367	417855.62	2319118.43
368	417852.71	2319117.26
369	417847.90	2319115.34
370	417844.32	2319149.75
371	417810.91	2319471.13
372	417775.18	2319814.83
373	417753.75	2320020.88
374	417692.39	2320551.45
375	417680.63	2320653.18
376	417678.70	2320652.98
377	417678.02	2320660.96
378	417687.67	2320661.96
379	417688.15	2320657.77
380	417722.23	2320660.65
381	417726.05	2320615.37
382	417754.58	2320333.67

Инва. № подл.	Подп. и дата	Взам. инв. №

Изм.	Кол.уч	Лист	№ док.	Подп.	Дата

383	417783.42	2320072.56
384	417834.64	2319603.65
385	417881.55	2319154.40
386	418018.51	2319168.70
387	418156.36	2319184.54
388	418689.41	2319236.38
389	418692.87	2319201.98
390	418612.67	2319194.04
391	418107.18	2319144.01
392	418107.03	2319143.98
393	418107.77	2319148.93
394	418100.65	2319150.00
395	418105.27	2319143.74
363	417848.61	2319108.56
396	417685.23	2320658.18
397	417682.96	2320657.95
398	417683.59	2320651.83
399	417685.86	2320652.07
396	417685.23	2320658.18
400	417887.71	2319118.94
401	417885.73	2319118.71
402	417885.95	2319116.73
403	417887.94	2319116.95
400	417887.71	2319118.94
404	417704.75	2320642.07
405	417703.75	2320642.00
406	417703.83	2320641.00
407	417704.83	2320641.07
404	417704.75	2320642.07
408	417922.39	2319123.70
409	417920.40	2319123.47
410	417920.63	2319121.48
411	417922.62	2319121.71
408	417922.39	2319123.70
412	417701.70	2320641.80
413	417700.70	2320641.72
414	417700.77	2320640.73
415	417701.77	2320640.80
412	417701.70	2320641.80
416	417957.09	2319128.45
417	417955.10	2319128.22
418	417955.33	2319126.24
419	417957.31	2319126.47
416	417957.09	2319128.45
420	417685.42	2320640.18
421	417684.42	2320640.10
422	417684.50	2320639.10
423	417685.49	2320639.18
420	417685.42	2320640.18
424	417991.76	2319133.21

Индв. № подл.	Подп. и дата	Взам. инв. №

Изм.	Кол.уч	Лист	№ док.	Подп.	Дата

Раздел 2. Положение о размещении линейных объектов

425	417989.77	2319132.98
426	417990.00	2319130.99
427	417991.99	2319131.22
424	417991.76	2319133.21
428	417703.07	2320637.63
429	417702.07	2320637.55
430	417702.15	2320636.55
431	417703.15	2320636.63
428	417703.07	2320637.63
432	417862.61	2319133.44
433	417861.63	2319133.30
434	417861.77	2319132.31
435	417862.76	2319132.45
432	417862.61	2319133.44
436	417688.79	2320636.74
437	417687.79	2320636.66
438	417687.87	2320635.67
439	417688.86	2320635.74
436	417688.79	2320636.74
440	417866.28	2319135.47
441	417865.29	2319135.32
442	417865.43	2319134.33
443	417866.42	2319134.48
440	417866.28	2319135.47
444	417708.06	2320630.00
445	417701.08	2320629.41
446	417702.43	2320613.47
447	417709.41	2320614.06
444	417708.06	2320630.00
448	417906.15	2319135.85
449	417905.15	2319135.75
450	417905.26	2319134.75
451	417906.25	2319134.86
448	417906.15	2319135.85
452	417705.22	2320612.70
453	417704.23	2320612.60
454	417704.33	2320611.61
455	417705.32	2320611.71
452	417705.22	2320612.70
456	418026.44	2319137.96
457	418024.45	2319137.73
458	418024.68	2319135.75
459	418026.67	2319135.97
456	418026.44	2319137.96
460	417690.71	2320609.50
461	417688.73	2320609.27
462	417688.95	2320607.29
463	417690.94	2320607.51
460	417690.71	2320609.50
464	418061.11	2319142.71

Индв. № подл.	Подп. и дата	Взам. инв. №

Изм.	Кол.уч	Лист	№ док.	Подп.	Дата

Раздел 2. Положение о размещении линейных объектов

465	418059.13	2319142.49
466	418059.35	2319140.50
467	418061.34	2319140.73
464	418061.11	2319142.71
468	417709.86	2320609.49
469	417702.90	2320608.79
470	417704.41	2320593.86
471	417711.38	2320594.57
468	417709.86	2320609.49
472	417934.84	2319142.57
473	417933.84	2319142.46
474	417933.94	2319141.47
475	417934.94	2319141.57
472	417934.84	2319142.57
476	417707.20	2320593.14
477	417706.20	2320593.04
478	417706.30	2320592.05
479	417707.30	2320592.15
476	417707.20	2320593.14
480	417849.51	2319148.13
481	417847.52	2319147.90
482	417847.75	2319145.91
483	417849.74	2319146.14
480	417849.51	2319148.13
484	417694.73	2320574.73
485	417692.75	2320574.50
486	417692.98	2320572.52
487	417694.96	2320572.75
484	417694.73	2320574.73
488	418142.42	2319152.53
489	418140.44	2319152.31
490	418140.66	2319150.32
491	418142.65	2319150.55
488	418142.42	2319152.53
492	417698.76	2320539.96
493	417696.77	2320539.74
494	417697.00	2320537.75
495	417698.98	2320537.98
492	417698.76	2320539.96
496	418177.25	2319155.98
497	418175.26	2319155.75
498	418175.49	2319153.77
499	418177.48	2319153.99
496	418177.25	2319155.98
500	417702.78	2320505.20
501	417700.79	2320504.97
502	417701.02	2320502.98
503	417703.00	2320503.21
500	417702.78	2320505.20
504	418212.08	2319159.43

Индв. № подл.	Подп. и дата	Взам. инв. №

Изм.	Кол.уч	Лист	№ док.	Подп.	Дата

Раздел 2. Положение о размещении линейных объектов

505	418210.09	2319159.20
506	418210.32	2319157.21
507	418212.31	2319157.44
504	418212.08	2319159.43
508	417706.80	2320470.43
509	417704.81	2320470.20
510	417705.04	2320468.21
511	417707.03	2320468.44
508	417706.80	2320470.43
512	418246.91	2319162.88
513	418244.92	2319162.65
514	418245.15	2319160.66
515	418247.14	2319160.89
512	418246.91	2319162.88
516	417710.82	2320435.66
517	417708.83	2320435.43
518	417709.06	2320433.44
519	417711.05	2320433.67
516	417710.82	2320435.66
520	418281.74	2319166.32
521	418279.75	2319166.10
522	418279.98	2319164.11
523	418281.97	2319164.34
520	418281.74	2319166.32
524	417714.84	2320400.89
525	417712.85	2320400.66
526	417713.08	2320398.68
527	417715.07	2320398.90
524	417714.84	2320400.89
528	418316.57	2319169.77
529	418314.58	2319169.54
530	418314.81	2319167.56
531	418316.80	2319167.78
528	418316.57	2319169.77
532	417718.86	2320366.12
533	417716.87	2320365.89
534	417717.10	2320363.91
535	417719.09	2320364.14
532	417718.86	2320366.12
536	418351.40	2319173.22
537	418349.41	2319172.99
538	418349.64	2319171.00
539	418351.63	2319171.23
536	418351.40	2319173.22
540	417722.88	2320331.35
541	417720.89	2320331.13
542	417721.12	2320329.14
543	417723.11	2320329.37
540	417722.88	2320331.35
544	418386.23	2319176.67

Индв. № подл.	Подп. и дата	Взам. инв. №

Изм.	Кол.уч	Лист	№ док.	Подп.	Дата

Раздел 2. Положение о размещении линейных объектов

545	418384.24	2319176.44
546	418384.47	2319174.45
547	418386.46	2319174.68
544	418386.23	2319176.67
548	417726.90	2320296.59
549	417724.92	2320296.36
550	417725.14	2320294.37
551	417727.13	2320294.60
548	417726.90	2320296.59
552	418421.06	2319180.11
553	418419.07	2319179.88
554	418419.30	2319177.90
555	418421.29	2319178.13
552	418421.06	2319180.11
556	417730.92	2320261.82
557	417728.94	2320261.59
558	417729.16	2320259.60
559	417731.15	2320259.83
556	417730.92	2320261.82
560	417845.89	2319182.94
561	417843.90	2319182.71
562	417844.13	2319180.72
563	417846.12	2319180.95
560	417845.89	2319182.94
564	417734.94	2320227.05
565	417732.96	2320226.82
566	417733.19	2320224.83
567	417735.17	2320225.06
564	417734.94	2320227.05
568	418455.89	2319183.56
569	418453.90	2319183.33
570	418454.13	2319181.35
571	418456.12	2319181.57
568	418455.89	2319183.56
572	417738.97	2320192.28
573	417736.98	2320192.05
574	417737.21	2320190.07
575	417739.19	2320190.29
572	417738.97	2320192.28
576	418490.72	2319187.01
577	418488.73	2319186.78
578	418488.96	2319184.79
579	418490.95	2319185.02
576	418490.72	2319187.01
580	417742.99	2320157.51
581	417741.00	2320157.28
582	417741.23	2320155.30
583	417743.21	2320155.53
580	417742.99	2320157.51
584	418525.55	2319190.45

Индв. № подл.	Подп. и дата	Взам. инв. №

Изм.	Кол.уч	Лист	№ док.	Подп.	Дата

Раздел 2. Положение о размещении линейных объектов

585	418523.56	2319190.23
586	418523.79	2319188.24
587	418525.78	2319188.47
584	418525.55	2319190.45
588	417747.01	2320122.74
589	417745.02	2320122.52
590	417745.25	2320120.53
591	417747.24	2320120.76
588	417747.01	2320122.74
592	418560.38	2319193.90
593	418558.39	2319193.67
594	418558.62	2319191.69
595	418560.61	2319191.92
592	418560.38	2319193.90
596	417751.03	2320087.98
597	417749.04	2320087.75
598	417749.27	2320085.76
599	417751.26	2320085.99
596	417751.03	2320087.98
600	418595.21	2319197.35
601	418593.22	2319197.12
602	418593.45	2319195.13
603	418595.44	2319195.36
600	418595.21	2319197.35
604	417760.88	2320085.35
605	417759.88	2320085.24
606	417759.99	2320084.24
607	417760.99	2320084.35
604	417760.88	2320085.35
608	418630.04	2319200.80
609	418628.05	2319200.57
610	418628.28	2319198.58
611	418630.27	2319198.81
608	418630.04	2319200.80
612	417767.59	2320058.09
613	417766.60	2320057.98
614	417766.71	2320056.98
615	417767.70	2320057.09
612	417767.59	2320058.09
616	418664.87	2319204.24
617	418662.88	2319204.02
618	418663.11	2319202.03
619	418665.10	2319202.26
616	418664.87	2319204.24
620	417755.05	2320053.21
621	417753.06	2320052.98
622	417753.29	2320050.99
623	417755.28	2320051.22
620	417755.05	2320053.21
624	417842.27	2319217.75

Индв. № подл.	Подп. и дата	Взам. инв. №

Изм.	Кол.уч	Лист	№ док.	Подп.	Дата

Раздел 2. Положение о размещении линейных объектов

625	417840.28	2319217.52
626	417840.51	2319215.54
627	417842.50	2319215.76
624	417842.27	2319217.75
628	417759.02	2320018.44
629	417757.04	2320018.21
630	417757.27	2320016.22
631	417759.25	2320016.45
628	417759.02	2320018.44
632	417838.65	2319252.56
633	417836.66	2319252.34
634	417836.89	2319250.35
635	417838.88	2319250.58
632	417838.65	2319252.56
636	417762.64	2319983.62
637	417760.66	2319983.39
638	417760.89	2319981.41
639	417762.87	2319981.64
636	417762.64	2319983.62
640	417835.03	2319287.38
641	417833.04	2319287.15
642	417833.27	2319285.16
643	417835.26	2319285.39
640	417835.03	2319287.38
644	417766.26	2319948.81
645	417764.28	2319948.58
646	417764.50	2319946.60
647	417766.49	2319946.82
644	417766.26	2319948.81
648	417831.41	2319322.19
649	417829.43	2319321.96
650	417829.65	2319319.97
651	417831.64	2319320.20
648	417831.41	2319322.19
652	417769.88	2319914.00
653	417767.90	2319913.77
654	417768.12	2319911.78
655	417770.11	2319912.01
652	417769.88	2319914.00
656	417827.79	2319357.00
657	417825.81	2319356.77
658	417826.03	2319354.79
659	417828.02	2319355.01
656	417827.79	2319357.00
660	417773.50	2319879.19
661	417771.52	2319878.96
662	417771.74	2319876.97
663	417773.73	2319877.20
660	417773.50	2319879.19
664	417824.17	2319391.81

Индв. № подл.	Подп. и дата	Взам. инв. №

Изм.	Кол.уч	Лист	№ док.	Подп.	Дата

Раздел 2. Положение о размещении линейных объектов

665	417822.19	2319391.58
666	417822.41	2319389.60
667	417824.40	2319389.83
664	417824.17	2319391.81
668	417775.68	2319837.53
669	417777.95	2319837.76
670	417777.32	2319843.88
671	417775.06	2319843.65
668	417775.68	2319837.53
672	417820.55	2319426.63
673	417818.57	2319426.40
674	417818.80	2319424.41
675	417820.78	2319424.64
672	417820.55	2319426.63
676	417780.74	2319809.56
677	417778.75	2319809.33
678	417778.98	2319807.35
679	417780.97	2319807.57
676	417780.74	2319809.56
680	417816.93	2319461.44
681	417814.95	2319461.21
682	417815.18	2319459.22
683	417817.16	2319459.45
680	417816.93	2319461.44
684	417784.36	2319774.75
685	417782.37	2319774.52
686	417782.60	2319772.53
687	417784.59	2319772.76
684	417784.36	2319774.75
688	417813.32	2319496.25
689	417811.33	2319496.02
690	417811.56	2319494.03
691	417813.54	2319494.26
688	417813.32	2319496.25
692	417787.98	2319739.94
693	417785.99	2319739.71
694	417786.22	2319737.72
695	417788.21	2319737.95
692	417787.98	2319739.94
696	417809.70	2319531.06
697	417807.71	2319530.83
698	417807.94	2319528.85
699	417809.92	2319529.08
696	417809.70	2319531.06
700	417791.60	2319705.12
701	417789.61	2319704.90
702	417789.84	2319702.91
703	417791.83	2319703.14
700	417791.60	2319705.12
704	417806.08	2319565.87

Индв. № подл.	Подп. и дата	Взам. инв. №

Изм.	Кол.уч	Лист	№ док.	Подп.	Дата

Раздел 2. Положение о размещении линейных объектов

705	417804.09	2319565.65
706	417804.32	2319563.66
707	417806.30	2319563.89
704	417806.08	2319565.87
708	417795.22	2319670.31
709	417793.23	2319670.08
710	417793.46	2319668.10
711	417795.45	2319668.32
708	417795.22	2319670.31
712	417802.46	2319600.69
713	417800.47	2319600.46
714	417800.70	2319598.47
715	417802.69	2319598.70
712	417802.46	2319600.69
716	417798.84	2319635.50
717	417796.85	2319635.27
718	417797.08	2319633.28
719	417799.07	2319633.51
716	417798.84	2319635.50

Условный номер земельного участка :17399:ЗУ1

Площадь земельного участка 566 м²

Обозначение характерных точек границ	Координаты, м	
	X	Y
1	2	3
720	417855.65	2319118.44
721	417852.81	2319111.82
722	417846.19	2319114.66
720	417855.65	2319118.44
723	417887.71	2319118.94
724	417885.73	2319118.71
725	417885.95	2319116.73
726	417887.94	2319116.95
723	417887.71	2319118.94
727	417922.39	2319123.70
728	417920.40	2319123.47
729	417920.63	2319121.48
730	417922.62	2319121.71
727	417922.39	2319123.70
731	417957.09	2319128.45
732	417955.10	2319128.22
733	417955.33	2319126.24
734	417957.31	2319126.47
731	417957.09	2319128.45
735	417991.76	2319133.21
736	417989.77	2319132.98
737	417990.00	2319130.99
738	417991.99	2319131.22
735	417991.76	2319133.21
739	417862.61	2319133.44
740	417861.63	2319133.30

Инва. № подл.	Подп. и дата	Взам. инв. №

Изм.	Кол.уч	Лист	№ док.	Подп.	Дата

Раздел 2. Положение о размещении линейных объектов

741	417861.77	2319132.31
742	417862.76	2319132.45
739	417862.61	2319133.44
743	417866.28	2319135.47
744	417865.29	2319135.32
745	417865.43	2319134.33
746	417866.42	2319134.48
743	417866.28	2319135.47
747	417906.15	2319135.85
748	417905.15	2319135.75
749	417905.26	2319134.75
750	417906.25	2319134.86
747	417906.15	2319135.85
751	418026.44	2319137.96
752	418024.45	2319137.73
753	418024.68	2319135.75
754	418026.67	2319135.97
751	418026.44	2319137.96
755	417934.84	2319142.57
756	417933.84	2319142.46
757	417933.94	2319141.47
758	417934.94	2319141.57
755	417934.84	2319142.57
759	418061.11	2319142.71
760	418059.13	2319142.49
761	418059.35	2319140.50
762	418061.34	2319140.73
759	418061.11	2319142.71
763	417849.51	2319148.13
764	417847.52	2319147.90
765	417847.75	2319145.91
766	417849.74	2319146.14
763	417849.51	2319148.13
767	418100.65	2319150.00
768	418106.70	2319141.81
769	418107.77	2319148.93
767	418100.65	2319150.00
770	418142.42	2319152.53
771	418140.44	2319152.31
772	418140.66	2319150.32
773	418142.65	2319150.55
770	418142.42	2319152.53
774	418177.25	2319155.98
775	418175.26	2319155.75
776	418175.49	2319153.77
777	418177.48	2319153.99
774	418177.25	2319155.98
778	418212.08	2319159.43
779	418210.09	2319159.20
780	418210.32	2319157.21

Индв. № подл.	Подп. и дата	Взам. инв. №

Изм.	Кол.уч	Лист	№ док.	Подп.	Дата

Раздел 2. Положение о размещении линейных объектов

781	418212.31	2319157.44
778	418212.08	2319159.43
782	418246.91	2319162.88
783	418244.92	2319162.65
784	418245.15	2319160.66
785	418247.14	2319160.89
782	418246.91	2319162.88
786	418281.74	2319166.32
787	418279.75	2319166.10
788	418279.98	2319164.11
789	418281.97	2319164.34
786	418281.74	2319166.32
790	418316.57	2319169.77
791	418314.58	2319169.54
792	418314.81	2319167.56
793	418316.80	2319167.78
790	418316.57	2319169.77
794	418351.40	2319173.22
795	418349.41	2319172.99
796	418349.64	2319171.00
797	418351.63	2319171.23
794	418351.40	2319173.22
798	418386.23	2319176.67
799	418384.24	2319176.44
800	418384.47	2319174.45
801	418386.46	2319174.68
798	418386.23	2319176.67
802	418421.06	2319180.11
803	418419.07	2319179.88
804	418419.30	2319177.90
805	418421.29	2319178.13
802	418421.06	2319180.11
806	417845.89	2319182.94
807	417843.90	2319182.71
808	417844.13	2319180.72
809	417846.12	2319180.95
806	417845.89	2319182.94
810	418455.89	2319183.56
811	418453.90	2319183.33
812	418454.13	2319181.35
813	418456.12	2319181.57
810	418455.89	2319183.56
814	418490.72	2319187.01
815	418488.73	2319186.78
816	418488.96	2319184.79
817	418490.95	2319185.02
814	418490.72	2319187.01
818	418525.55	2319190.45
819	418523.56	2319190.23
820	418523.79	2319188.24

Индв. № подл.	Подп. и дата	Взам. инв. №

Изм.	Кол.уч	Лист	№ док.	Подп.	Дата

Раздел 2. Положение о размещении линейных объектов

821	418525.78	2319188.47
818	418525.55	2319190.45
822	418560.38	2319193.90
823	418558.39	2319193.67
824	418558.62	2319191.69
825	418560.61	2319191.92
822	418560.38	2319193.90
826	418595.21	2319197.35
827	418593.22	2319197.12
828	418593.45	2319195.13
829	418595.44	2319195.36
826	418595.21	2319197.35
830	418630.04	2319200.80
831	418628.05	2319200.57
832	418628.28	2319198.58
833	418630.27	2319198.81
830	418630.04	2319200.80
834	418664.87	2319204.24
835	418662.88	2319204.02
836	418663.11	2319202.03
837	418665.10	2319202.26
834	418664.87	2319204.24
838	417842.27	2319217.75
839	417840.28	2319217.52
840	417840.51	2319215.54
841	417842.50	2319215.76
838	417842.27	2319217.75
842	417838.65	2319252.56
843	417836.66	2319252.34
844	417836.89	2319250.35
845	417838.88	2319250.58
842	417838.65	2319252.56
846	417835.03	2319287.38
847	417833.04	2319287.15
848	417833.27	2319285.16
849	417835.26	2319285.39
846	417835.03	2319287.38
850	417831.41	2319322.19
851	417829.43	2319321.96
852	417829.65	2319319.97
853	417831.64	2319320.20
850	417831.41	2319322.19
854	417827.79	2319357.00
855	417825.81	2319356.77
856	417826.03	2319354.79
857	417828.02	2319355.01
854	417827.79	2319357.00
858	417824.17	2319391.81
859	417822.19	2319391.58
860	417822.41	2319389.60

Индв. № подл.	Подп. и дата	Взам. инв. №

Изм.	Кол.уч	Лист	№ док.	Подп.	Дата

Раздел 2. Положение о размещении линейных объектов

861	417824.40	2319389.83
858	417824.17	2319391.81
862	417820.55	2319426.63
863	417818.57	2319426.40
864	417818.80	2319424.41
865	417820.78	2319424.64
862	417820.55	2319426.63
866	417816.93	2319461.44
867	417814.95	2319461.21
868	417815.18	2319459.22
869	417817.16	2319459.45
866	417816.93	2319461.44
870	417813.32	2319496.25
871	417811.33	2319496.02
872	417811.56	2319494.03
873	417813.54	2319494.26
870	417813.32	2319496.25
874	417809.70	2319531.06
875	417807.71	2319530.83
876	417807.94	2319528.85
877	417809.92	2319529.08
874	417809.70	2319531.06
878	417806.08	2319565.87
879	417804.09	2319565.65
880	417804.32	2319563.66
881	417806.30	2319563.89
878	417806.08	2319565.87
882	417802.46	2319600.69
883	417800.47	2319600.46
884	417800.70	2319598.47
885	417802.69	2319598.70
882	417802.46	2319600.69
886	417798.84	2319635.50
887	417796.85	2319635.27
888	417797.08	2319633.28
889	417799.07	2319633.51
886	417798.84	2319635.50
890	417795.22	2319670.31
891	417793.23	2319670.08
892	417793.46	2319668.10
893	417795.45	2319668.32
890	417795.22	2319670.31
894	417791.60	2319705.12
895	417789.61	2319704.90
896	417789.84	2319702.91
897	417791.83	2319703.14
894	417791.60	2319705.12
898	417787.98	2319739.94
899	417785.99	2319739.71
900	417786.22	2319737.72

Индв. № подл.	Подп. и дата	Взам. инв. №

Изм.	Кол.уч	Лист	№ док.	Подп.	Дата

Раздел 2. Положение о размещении линейных объектов

901	417788.21	2319737.95
898	417787.98	2319739.94
902	417784.36	2319774.75
903	417782.37	2319774.52
904	417782.60	2319772.53
905	417784.59	2319772.76
902	417784.36	2319774.75
906	417780.74	2319809.56
907	417778.75	2319809.33
908	417778.98	2319807.35
909	417780.97	2319807.57
906	417780.74	2319809.56
910	417777.32	2319843.88
911	417775.06	2319843.65
912	417775.68	2319837.53
913	417777.95	2319837.76
910	417777.32	2319843.88
914	417773.50	2319879.19
915	417771.52	2319878.96
916	417771.74	2319876.97
917	417773.73	2319877.20
914	417773.50	2319879.19
918	417769.88	2319914.00
919	417767.90	2319913.77
920	417768.12	2319911.78
921	417770.11	2319912.01
918	417769.88	2319914.00
922	417766.26	2319948.81
923	417764.28	2319948.58
924	417764.50	2319946.60
925	417766.49	2319946.82
922	417766.26	2319948.81
926	417762.64	2319983.62
927	417760.66	2319983.39
928	417760.89	2319981.41
929	417762.87	2319981.64
926	417762.64	2319983.62
930	417759.02	2320018.44
931	417757.04	2320018.21
932	417757.27	2320016.22
933	417759.25	2320016.45
930	417759.02	2320018.44
934	417755.05	2320053.21
935	417753.06	2320052.98
936	417753.29	2320050.99
937	417755.28	2320051.22
934	417755.05	2320053.21
938	417767.59	2320058.09
939	417766.60	2320057.98
940	417766.71	2320056.98

Индв. № подл.	Подп. и дата	Взам. инв. №

Изм.	Кол.уч	Лист	№ док.	Подп.	Дата

Раздел 2. Положение о размещении линейных объектов

941	417767.70	2320057.09
938	417767.59	2320058.09
942	417760.88	2320085.35
943	417759.88	2320085.24
944	417759.99	2320084.24
945	417760.99	2320084.35
942	417760.88	2320085.35
946	417751.03	2320087.98
947	417749.04	2320087.75
948	417749.27	2320085.76
949	417751.26	2320085.99
946	417751.03	2320087.98
950	417747.01	2320122.74
951	417745.02	2320122.52
952	417745.25	2320120.53
953	417747.24	2320120.76
950	417747.01	2320122.74
954	417742.99	2320157.51
955	417741.00	2320157.28
956	417741.23	2320155.30
957	417743.21	2320155.53
954	417742.99	2320157.51
958	417738.97	2320192.28
959	417736.98	2320192.05
960	417737.21	2320190.07
961	417739.19	2320190.29
958	417738.97	2320192.28
962	417734.94	2320227.05
963	417732.96	2320226.82
964	417733.19	2320224.83
965	417735.17	2320225.06
962	417734.94	2320227.05
966	417730.92	2320261.82
967	417728.94	2320261.59
968	417729.16	2320259.60
969	417731.15	2320259.83
966	417730.92	2320261.82
970	417726.90	2320296.59
971	417724.92	2320296.36
972	417725.14	2320294.37
973	417727.13	2320294.60
970	417726.90	2320296.59
974	417722.88	2320331.35
975	417720.89	2320331.13
976	417721.12	2320329.14
977	417723.11	2320329.37
974	417722.88	2320331.35
978	417718.86	2320366.12
979	417716.87	2320365.89
980	417717.10	2320363.91

Индв. № подл.	Подп. и дата	Взам. инв. №

Изм.	Кол.уч	Лист	№ док.	Подп.	Дата

Раздел 2. Положение о размещении линейных объектов

981	417719.09	2320364.14
978	417718.86	2320366.12
982	417714.84	2320400.89
983	417712.85	2320400.66
984	417713.08	2320398.68
985	417715.07	2320398.90
982	417714.84	2320400.89
986	417710.82	2320435.66
987	417708.83	2320435.43
988	417709.06	2320433.44
989	417711.05	2320433.67
986	417710.82	2320435.66
990	417706.80	2320470.43
991	417704.81	2320470.20
992	417705.04	2320468.21
993	417707.03	2320468.44
990	417706.80	2320470.43
994	417702.78	2320505.20
995	417700.79	2320504.97
996	417701.02	2320502.98
997	417703.00	2320503.21
994	417702.78	2320505.20
998	417698.76	2320539.96
999	417696.77	2320539.74
1000	417697.00	2320537.75
1001	417698.98	2320537.98
998	417698.76	2320539.96
1002	417694.73	2320574.73
1003	417692.75	2320574.50
1004	417692.98	2320572.52
1005	417694.96	2320572.75
1002	417694.73	2320574.73
1006	417707.20	2320593.14
1007	417706.20	2320593.04
1008	417706.30	2320592.05
1009	417707.30	2320592.15
1006	417707.20	2320593.14
1010	417709.86	2320609.49
1011	417702.90	2320608.79
1012	417704.41	2320593.86
1013	417711.38	2320594.57
1010	417709.86	2320609.49
1014	417690.71	2320609.50
1015	417688.73	2320609.27
1016	417688.95	2320607.29
1017	417690.94	2320607.51
1014	417690.71	2320609.50
1018	417705.22	2320612.70
1019	417704.23	2320612.60
1020	417704.33	2320611.61

Индв. № подл.	Подп. и дата	Взам. инв. №

Изм.	Кол.уч	Лист	№ док.	Подп.	Дата

Раздел 2. Положение о размещении линейных объектов

1021	417705.32	2320611.71
1018	417705.22	2320612.70
1022	417708.06	2320630.00
1023	417701.08	2320629.41
1024	417702.43	2320613.47
1025	417709.41	2320614.06
1022	417708.06	2320630.00
1026	417688.79	2320636.74
1027	417687.79	2320636.66
1028	417687.87	2320635.67
1029	417688.86	2320635.74
1026	417688.79	2320636.74
1030	417703.07	2320637.63
1031	417702.07	2320637.55
1032	417702.15	2320636.55
1033	417703.15	2320636.63
1030	417703.07	2320637.63
1034	417685.42	2320640.18
1035	417684.42	2320640.10
1036	417684.50	2320639.10
1037	417685.49	2320639.18
1034	417685.42	2320640.18
1038	417701.70	2320641.80
1039	417700.70	2320641.72
1040	417700.77	2320640.73
1041	417701.77	2320640.80
1038	417701.70	2320641.80
1042	417704.75	2320642.07
1043	417703.75	2320642.00
1044	417703.83	2320641.00
1045	417704.83	2320641.07
1042	417704.75	2320642.07
1046	417685.23	2320658.18
1047	417682.96	2320657.95
1048	417683.59	2320651.83
1049	417685.86	2320652.07
1046	417685.23	2320658.18

Условный номер земельного участка :17869/чзу1

Площадь земельного участка 2226 м²

Обозначение характерных точек границ	Координаты, м	
	X	Y
	1	2
		3
1050	416674.70	2322775.19
1051	416682.06	2322747.83
1052	416673.46	2322745.52
1053	416689.20	2322687.88
1054	416684.07	2322690.09
1055	416679.70	2322691.80
1056	416665.57	2322743.40
1057	416630.99	2322734.10

Индв. № подл.	Подп. и дата	Взам. инв. №

Изм.	Кол.уч	Лист	№ док.	Подп.	Дата

Раздел 2. Положение о размещении линейных объектов

1058	416621.05	2322770.49
1059	416669.65	2322774.54
1060	416673.96	2322775.09
1050	416674.70	2322775.19
1061	416648.58	2322741.78
1062	416647.62	2322741.52
1063	416647.88	2322740.56
1064	416648.85	2322740.82
1061	416648.58	2322741.78
1065	416648.91	2322749.13
1066	416646.50	2322748.47
1067	416648.08	2322742.68
1068	416650.49	2322743.34
1065	416648.91	2322749.13
1069	416644.58	2322756.46
1070	416643.61	2322756.19
1071	416643.88	2322755.23
1072	416644.84	2322755.49
1069	416644.58	2322756.46
1073	416666.85	2322758.37
1074	416664.92	2322757.86
1075	416665.43	2322755.92
1076	416667.37	2322756.44
1073	416666.85	2322758.37
1077	416657.17	2322759.65
1078	416656.21	2322759.39
1079	416656.47	2322758.42
1080	416657.44	2322758.69
1077	416657.17	2322759.65
1081	416653.99	2322761.10
1082	416653.02	2322760.83
1083	416653.29	2322759.87
1084	416654.25	2322760.13
1081	416653.99	2322761.10
1085	416684.72	2322692.93
1086	416682.79	2322692.41
1087	416683.31	2322690.48
1088	416685.24	2322691.00
1085	416684.72	2322692.93
1089	416676.02	2322724.76
1090	416674.09	2322724.24
1091	416674.61	2322722.31
1092	416676.54	2322722.83
1089	416676.02	2322724.76
1093	416676.47	2322782.02
1094	416669.50	2322781.00
1095	416640.70	2322778.61
1096	416640.10	2322777.09
1097	416669.11	2322779.50
1098	416675.81	2322780.36

Индв. № подл.	Подп. и дата	Взам. инв. №

Изм.	Кол.уч	Лист	№ док.	Подп.	Дата

Раздел 2. Положение о размещении линейных объектов

1093	416676.47	2322782.02
Условный номер земельного участка :17869:ЗУ1		
Площадь земельного участка 42 м²		
Обозначение характерных точек границ	Координаты, м	
	X	Y
1	2	3
1099	416684.72	2322692.93
1100	416685.24	2322691.00
1101	416683.31	2322690.48
1102	416682.79	2322692.41
1099	416684.72	2322692.93
1103	416676.02	2322724.76
1104	416674.09	2322724.24
1105	416674.61	2322722.31
1106	416676.54	2322722.83
1103	416676.02	2322724.76
1107	416664.09	2322731.51
1108	416661.68	2322730.85
1109	416662.73	2322726.99
1110	416665.14	2322727.65
1107	416664.09	2322731.51
1111	416664.28	2322733.63
1112	416663.31	2322733.37
1113	416663.58	2322732.40
1114	416664.54	2322732.67
1111	416664.28	2322733.63
1115	416648.58	2322741.78
1116	416647.62	2322741.52
1117	416647.88	2322740.56
1118	416648.85	2322740.82
1115	416648.58	2322741.78
1119	416648.91	2322749.13
1120	416646.50	2322748.47
1121	416648.08	2322742.68
1122	416650.49	2322743.34
1119	416648.91	2322749.13
1123	416644.58	2322756.46
1124	416643.61	2322756.19
1125	416643.88	2322755.23
1126	416644.84	2322755.49
1123	416644.58	2322756.46
1127	416666.85	2322758.37
1128	416664.92	2322757.86
1129	416665.43	2322755.92
1130	416667.37	2322756.44
1127	416666.85	2322758.37
1131	416657.17	2322759.65
1132	416656.21	2322759.39
1133	416656.47	2322758.42
1134	416657.44	2322758.69

Изн. № подл.	Подп. и дата	Взам. инв. №

Изм.	Кол.уч	Лист	№ док.	Подп.	Дата

1131	416657.17	2322759.65
1135	416653.99	2322761.10
1136	416653.02	2322760.83
1137	416653.29	2322759.87
1138	416654.25	2322760.13
1135	416653.99	2322761.10

Условный номер земельного участка :18893/чзу1

Площадь земельного участка 212 м²

Обозначение характерных точек границ	Координаты, м	
	X	Y
1	2	3
1139	416674.70	2322775.19
1140	416669.65	2322774.54
1141	416621.05	2322770.49
1142	416620.98	2322770.75
1143	416639.60	2322775.83
1144	416640.10	2322777.09
1145	416669.11	2322779.50
1146	416675.81	2322780.36
1147	416674.32	2322776.60
1139	416674.70	2322775.19
1148	416663.04	2322776.10
1149	416662.67	2322775.17
1150	416663.60	2322774.80
1151	416663.97	2322775.73
1148	416663.04	2322776.10
1152	416658.84	2322775.53
1153	416658.47	2322774.60
1154	416659.40	2322774.23
1155	416659.77	2322775.16
1152	416658.84	2322775.53

Условный номер земельного участка :18893:ЗУ1

Площадь земельного участка 2 м²

Обозначение характерных точек границ	Координаты, м	
	X	Y
1	2	3
1156	416658.84	2322775.53
1157	416659.77	2322775.16
1158	416659.40	2322774.23
1159	416658.47	2322774.60
1156	416658.84	2322775.53
1160	416663.04	2322776.10
1161	416662.67	2322775.17
1162	416663.60	2322774.80
1163	416663.97	2322775.73
1160	416663.04	2322776.10

Условный номер земельного участка :19275/чзу1

Площадь земельного участка 37355 м²

Обозначение характерных точек границ	Координаты, м	
	X	Y

Инва. № подл.	Взам. инв. №
	Подп. и дата

Изм.	Кол.уч	Лист	№ док.	Подп.	Дата

1	2	3
1164	416919.32	2321743.60
1165	416929.73	2321741.57
1166	416955.80	2321731.47
1167	416966.36	2321692.80
1168	416997.64	2321454.63
1169	417083.08	2320724.77
1170	417093.00	2320607.43
1171	417095.70	2320575.55
1172	417063.81	2320572.85
1173	417051.23	2320721.56
1174	416965.88	2321450.68
1175	416934.91	2321686.47
1164	416919.32	2321743.60
1176	416951.51	2321715.69
1177	416949.58	2321715.17
1178	416950.09	2321713.24
1179	416952.03	2321713.76
1176	416951.51	2321715.69
1180	417092.39	2320586.04
1181	417091.40	2320585.96
1182	417091.48	2320584.96
1183	417092.48	2320585.05
1180	417092.39	2320586.04
1184	416949.54	2321689.27
1185	416948.55	2321689.13
1186	416948.69	2321688.14
1187	416949.68	2321688.28
1184	416949.54	2321689.27
1188	417073.68	2320586.73
1189	417072.68	2320586.65
1190	417072.77	2320585.65
1191	417073.76	2320585.74
1188	417073.68	2320586.73
1192	416945.67	2321688.65
1193	416944.68	2321688.51
1194	416944.82	2321687.52
1195	416945.81	2321687.66
1192	416945.67	2321688.65
1196	417077.52	2320589.06
1197	417076.52	2320588.97
1198	417076.60	2320587.98
1199	417077.60	2320588.06
1196	417077.52	2320589.06
1200	416952.59	2321684.83
1201	416959.78	2321684.46
1202	416960.15	2321691.65
1200	416952.59	2321684.83
1203	417088.34	2320603.38
1204	417086.07	2320603.13

Инд. № подл.	Подп. и дата	Взам. инв. №

Изм.	Кол.уч	Лист	№ док.	Подп.	Дата

Раздел 2. Положение о размещении линейных объектов

1205	417086.74	2320597.02
1206	417089.01	2320597.27
1203	417088.34	2320603.38
1207	417086.50	2320617.14
1208	417084.51	2320616.91
1209	417084.74	2320614.92
1210	417086.73	2320615.15
1207	417086.50	2320617.14
1211	417082.47	2320651.91
1212	417080.48	2320651.68
1213	417080.71	2320649.69
1214	417082.70	2320649.92
1211	417082.47	2320651.91
1215	416946.95	2321679.36
1216	416945.96	2321679.23
1217	416946.09	2321678.24
1218	416947.08	2321678.37
1215	416946.95	2321679.36
1219	417078.44	2320686.67
1220	417076.45	2320686.44
1221	417076.68	2320684.46
1222	417078.67	2320684.69
1219	417078.44	2320686.67
1223	416955.67	2321653.93
1224	416954.68	2321653.80
1225	416954.81	2321652.81
1226	416955.80	2321652.94
1223	416955.67	2321653.93
1227	417074.40	2320721.44
1228	417072.42	2320721.21
1229	417072.65	2320719.22
1230	417074.63	2320719.45
1227	417074.40	2320721.44
1231	416964.74	2321654.98
1232	416962.76	2321654.67
1233	416963.07	2321652.69
1234	416965.05	2321653.00
1231	416964.74	2321654.98
1235	417070.45	2320756.21
1236	417068.46	2320755.99
1237	417068.69	2320754.00
1238	417070.68	2320754.23
1235	417070.45	2320756.21
1239	416949.52	2321652.09
1240	416948.53	2321651.96
1241	416948.66	2321650.97
1242	416949.65	2321651.10
1239	416949.52	2321652.09
1243	417066.59	2320791.00
1244	417064.61	2320790.77

Индв. № подл.	Подп. и дата	Взам. инв. №

Изм.	Кол.уч	Лист	№ док.	Подп.	Дата

Раздел 2. Положение о размещении линейных объектов

1245	417064.84	2320788.79
1246	417066.82	2320789.01
1243	417066.59	2320791.00
1247	416957.77	2321625.35
1248	416956.77	2321625.22
1249	416956.90	2321624.23
1250	416957.90	2321624.36
1247	416957.77	2321625.35
1251	417062.74	2320825.79
1252	417060.75	2320825.56
1253	417060.98	2320823.57
1254	417062.96	2320823.80
1251	417062.74	2320825.79
1255	416969.91	2321623.40
1256	416967.93	2321623.09
1257	416968.24	2321621.11
1258	416970.22	2321621.42
1255	416969.91	2321623.40
1259	417058.88	2320860.58
1260	417056.89	2320860.35
1261	417057.12	2320858.36
1262	417059.11	2320858.59
1259	417058.88	2320860.58
1263	416968.26	2321589.11
1264	416975.45	2321588.74
1265	416975.82	2321595.93
1263	416968.26	2321589.11
1266	417055.02	2320895.36
1267	417053.03	2320895.13
1268	417053.26	2320893.15
1269	417055.25	2320893.38
1266	417055.02	2320895.36
1270	417051.16	2320930.15
1271	417049.18	2320929.92
1272	417049.40	2320927.93
1273	417051.39	2320928.16
1270	417051.16	2320930.15
1274	417047.31	2320964.94
1275	417045.32	2320964.71
1276	417045.55	2320962.72
1277	417047.53	2320962.95
1274	417047.31	2320964.94
1278	416953.86	2321588.62
1279	416952.86	2321588.62
1280	416952.86	2321587.62
1281	416953.86	2321587.62
1278	416953.86	2321588.62
1282	417043.45	2320999.72
1283	417041.46	2320999.49
1284	417041.69	2320997.51

Индв. № подл.	Взам. инв. №
Подп. и дата	

Изм.	Кол.уч	Лист	№ док.	Подп.	Дата

Раздел 2. Положение о размещении линейных объектов

1285	417043.68	2320997.74
1282	417043.45	2320999.72
1286	416979.23	2321556.03
1287	416977.25	2321555.80
1288	416977.48	2321553.81
1289	416979.46	2321554.04
1286	416979.23	2321556.03
1290	417039.59	2321034.51
1291	417037.60	2321034.28
1292	417037.83	2321032.29
1293	417039.82	2321032.52
1290	417039.59	2321034.51
1294	416983.18	2321521.25
1295	416981.20	2321521.02
1296	416981.43	2321519.03
1297	416983.41	2321519.26
1294	416983.18	2321521.25
1298	417035.66	2321069.29
1299	417033.67	2321069.06
1300	417033.90	2321067.07
1301	417035.89	2321067.30
1298	417035.66	2321069.29
1302	416987.13	2321486.47
1303	416985.15	2321486.24
1304	416985.38	2321484.26
1305	416987.36	2321484.49
1302	416987.13	2321486.47
1306	417031.50	2321104.04
1307	417029.51	2321103.81
1308	417029.74	2321101.82
1309	417031.73	2321102.05
1306	417031.50	2321104.04
1310	416991.08	2321451.70
1311	416989.10	2321451.47
1312	416989.33	2321449.48
1313	416991.31	2321449.71
1310	416991.08	2321451.70
1314	417027.34	2321138.79
1315	417025.35	2321138.56
1316	417025.58	2321136.58
1317	417027.57	2321136.80
1314	417027.34	2321138.79
1318	416995.03	2321416.92
1319	416993.05	2321416.69
1320	416993.28	2321414.70
1321	416995.26	2321414.93
1318	416995.03	2321416.92
1322	417023.18	2321173.54
1323	417021.20	2321173.31
1324	417021.42	2321171.33

Индв. № подл.	Взам. инв. №
Подп. и дата	

Изм.	Кол.уч	Лист	№ док.	Подп.	Дата

Раздел 2. Положение о размещении линейных объектов

1325	417023.41	2321171.56
1322	417023.18	2321173.54
1326	416983.76	2321392.57
1327	416982.77	2321392.45
1328	416982.89	2321391.46
1329	416983.88	2321391.57
1326	416983.76	2321392.57
1330	417019.02	2321208.30
1331	417017.04	2321208.07
1332	417017.27	2321206.08
1333	417019.25	2321206.31
1330	417019.02	2321208.30
1334	416998.98	2321382.14
1335	416997.00	2321381.91
1336	416997.23	2321379.93
1337	416999.21	2321380.16
1334	416998.98	2321382.14
1338	417014.87	2321243.05
1339	417012.88	2321242.82
1340	417013.11	2321240.83
1341	417015.09	2321241.06
1338	417014.87	2321243.05
1342	416990.67	2321365.35
1343	416989.68	2321365.23
1344	416989.79	2321364.24
1345	416990.79	2321364.35
1342	416990.67	2321365.35
1346	417010.83	2321277.81
1347	417008.85	2321277.59
1348	417009.08	2321275.60
1349	417011.06	2321275.83
1346	417010.83	2321277.81
1350	417002.93	2321347.37
1351	417000.95	2321347.14
1352	417001.18	2321345.15
1353	417003.16	2321345.38
1350	417002.93	2321347.37
1354	417006.88	2321312.59
1355	417004.90	2321312.36
1356	417005.13	2321310.38
1357	417007.11	2321310.60
1354	417006.88	2321312.59

Условный номер земельного участка :19275:ЗУ1

Площадь земельного участка 203 м²

Обозначение характерных точек границ	Координаты, м	
	X	Y
1	2	3
1358	417092.39	2320586.04
1359	417092.48	2320585.05
1360	417091.48	2320584.96

Индв. № подл.	Подп. и дата	Взам. инв. №					

Изм.	Кол.уч	Лист	№ док.	Подп.	Дата

1361	417091.40	2320585.96
1358	417092.39	2320586.04
1362	417073.68	2320586.73
1363	417072.68	2320586.65
1364	417072.77	2320585.65
1365	417073.76	2320585.74
1362	417073.68	2320586.73
1366	417077.52	2320589.06
1367	417076.52	2320588.97
1368	417076.60	2320587.98
1369	417077.60	2320588.06
1366	417077.52	2320589.06
1370	417097.91	2320590.68
1371	417096.91	2320590.59
1372	417096.99	2320589.59
1373	417097.99	2320589.68
1370	417097.91	2320590.68
1374	417088.34	2320603.38
1375	417086.07	2320603.13
1376	417086.74	2320597.02
1377	417089.01	2320597.27
1374	417088.34	2320603.38
1378	417086.50	2320617.14
1379	417084.51	2320616.91
1380	417084.74	2320614.92
1381	417086.73	2320615.15
1378	417086.50	2320617.14
1382	417082.47	2320651.91
1383	417080.48	2320651.68
1384	417080.71	2320649.69
1385	417082.70	2320649.92
1382	417082.47	2320651.91
1386	417078.44	2320686.67
1387	417076.45	2320686.44
1388	417076.68	2320684.46
1389	417078.67	2320684.69
1386	417078.44	2320686.67
1390	417074.40	2320721.44
1391	417072.42	2320721.21
1392	417072.65	2320719.22
1393	417074.63	2320719.45
1390	417074.40	2320721.44
1394	417070.45	2320756.21
1395	417068.46	2320755.99
1396	417068.69	2320754.00
1397	417070.68	2320754.23
1394	417070.45	2320756.21
1398	417066.59	2320791.00
1399	417064.61	2320790.77
1400	417064.84	2320788.79

Индв. № подл.	Взам. инв. №
Подп. и дата	

Изм.	Кол.уч	Лист	№ док.	Подп.	Дата

Раздел 2. Положение о размещении линейных объектов

1401	417066.82	2320789.01
1398	417066.59	2320791.00
1402	417062.74	2320825.79
1403	417060.75	2320825.56
1404	417060.98	2320823.57
1405	417062.96	2320823.80
1402	417062.74	2320825.79
1406	417058.88	2320860.58
1407	417056.89	2320860.35
1408	417057.12	2320858.36
1409	417059.11	2320858.59
1406	417058.88	2320860.58
1410	417055.02	2320895.36
1411	417053.03	2320895.13
1412	417053.26	2320893.15
1413	417055.25	2320893.38
1410	417055.02	2320895.36
1414	417051.16	2320930.15
1415	417049.18	2320929.92
1416	417049.40	2320927.93
1417	417051.39	2320928.16
1414	417051.16	2320930.15
1418	417047.31	2320964.94
1419	417045.32	2320964.71
1420	417045.55	2320962.72
1421	417047.53	2320962.95
1418	417047.31	2320964.94
1422	417043.45	2320999.72
1423	417041.46	2320999.49
1424	417041.69	2320997.51
1425	417043.68	2320997.74
1422	417043.45	2320999.72
1426	417039.59	2321034.51
1427	417037.60	2321034.28
1428	417037.83	2321032.29
1429	417039.82	2321032.52
1426	417039.59	2321034.51
1430	417035.66	2321069.29
1431	417033.67	2321069.06
1432	417033.90	2321067.07
1433	417035.89	2321067.30
1430	417035.66	2321069.29
1434	417031.50	2321104.04
1435	417029.51	2321103.81
1436	417029.74	2321101.82
1437	417031.73	2321102.05
1434	417031.50	2321104.04
1438	417027.34	2321138.79
1439	417025.35	2321138.56
1440	417025.58	2321136.58

Индв. № подл.	Взам. инв. №
Подп. и дата	

Изм.	Кол.уч	Лист	№ док.	Подп.	Дата

Раздел 2. Положение о размещении линейных объектов

1441	417027.57	2321136.80
1438	417027.34	2321138.79
1442	417023.18	2321173.54
1443	417021.20	2321173.31
1444	417021.42	2321171.33
1445	417023.41	2321171.56
1442	417023.18	2321173.54
1446	417019.02	2321208.30
1447	417017.04	2321208.07
1448	417017.27	2321206.08
1449	417019.25	2321206.31
1446	417019.02	2321208.30
1450	417014.87	2321243.05
1451	417012.88	2321242.82
1452	417013.11	2321240.83
1453	417015.09	2321241.06
1450	417014.87	2321243.05
1454	417010.83	2321277.81
1455	417008.85	2321277.59
1456	417009.08	2321275.60
1457	417011.06	2321275.83
1454	417010.83	2321277.81
1458	417006.88	2321312.59
1459	417004.90	2321312.36
1460	417005.13	2321310.38
1461	417007.11	2321310.60
1458	417006.88	2321312.59
1462	417002.93	2321347.37
1463	417000.95	2321347.14
1464	417001.18	2321345.15
1465	417003.16	2321345.38
1462	417002.93	2321347.37
1466	416990.67	2321365.35
1467	416989.68	2321365.23
1468	416989.79	2321364.24
1469	416990.79	2321364.35
1466	416990.67	2321365.35
1470	416998.98	2321382.14
1471	416997.00	2321381.91
1472	416997.23	2321379.93
1473	416999.21	2321380.16
1470	416998.98	2321382.14
1474	416983.76	2321392.57
1475	416982.77	2321392.45
1476	416982.89	2321391.46
1477	416983.88	2321391.57
1474	416983.76	2321392.57
1478	416995.03	2321416.92
1479	416993.05	2321416.69
1480	416993.28	2321414.70

Инва. № подл.	Подп. и дата	Взам. инв. №

Изм.	Кол.уч	Лист	№ док.	Подп.	Дата

Раздел 2. Положение о размещении линейных объектов

1481	416995.26	2321414.93
1478	416995.03	2321416.92
1482	416991.08	2321451.70
1483	416989.10	2321451.47
1484	416989.33	2321449.48
1485	416991.31	2321449.71
1482	416991.08	2321451.70
1486	416987.13	2321486.47
1487	416985.15	2321486.24
1488	416985.38	2321484.26
1489	416987.36	2321484.49
1486	416987.13	2321486.47
1490	416983.18	2321521.25
1491	416981.20	2321521.02
1492	416981.43	2321519.03
1493	416983.41	2321519.26
1490	416983.18	2321521.25
1494	416979.23	2321556.03
1495	416977.25	2321555.80
1496	416977.48	2321553.81
1497	416979.46	2321554.04
1494	416979.23	2321556.03
1498	416953.86	2321588.62
1499	416952.86	2321588.62
1500	416952.86	2321587.62
1501	416953.86	2321587.62
1498	416953.86	2321588.62
1502	416975.82	2321595.93
1503	416968.26	2321589.11
1504	416975.45	2321588.74
1502	416975.82	2321595.93
1505	416969.91	2321623.40
1506	416967.93	2321623.09
1507	416968.24	2321621.11
1508	416970.22	2321621.42
1505	416969.91	2321623.40
1509	416957.77	2321625.35
1510	416956.77	2321625.22
1511	416956.90	2321624.23
1512	416957.90	2321624.36
1509	416957.77	2321625.35
1513	416949.52	2321652.09
1514	416948.53	2321651.96
1515	416948.66	2321650.97
1516	416949.65	2321651.10
1513	416949.52	2321652.09
1517	416955.67	2321653.93
1518	416954.68	2321653.80
1519	416954.81	2321652.81
1520	416955.80	2321652.94

Инва. № подл.	Подп. и дата	Взам. инв. №

Изм.	Кол.уч	Лист	№ док.	Подп.	Дата

Раздел 2. Положение о размещении линейных объектов

1517	416955.67	2321653.93
1521	416964.74	2321654.98
1522	416962.76	2321654.67
1523	416963.07	2321652.69
1524	416965.05	2321653.00
1521	416964.74	2321654.98
1525	416946.95	2321679.36
1526	416945.96	2321679.23
1527	416946.09	2321678.24
1528	416947.08	2321678.37
1525	416946.95	2321679.36
1529	416945.67	2321688.65
1530	416944.68	2321688.51
1531	416944.82	2321687.52
1532	416945.81	2321687.66
1529	416945.67	2321688.65
1533	416949.54	2321689.27
1534	416948.55	2321689.13
1535	416948.69	2321688.14
1536	416949.68	2321688.28
1533	416949.54	2321689.27
1537	416960.15	2321691.65
1538	416952.59	2321684.83
1539	416959.78	2321684.46
1537	416960.15	2321691.65
1540	416951.51	2321715.69
1541	416949.58	2321715.17
1542	416950.09	2321713.24
1543	416952.03	2321713.76
1540	416951.51	2321715.69

Условный номер земельного участка :20/чзу1

Площадь земельного участка 16730 м²

Обозначение характерных точек границ	Координаты, м	
	X	Y
1	2	3
1544	416640.70	2322778.61
1545	416792.41	2323161.65
1546	416773.28	2323169.23
1547	416773.95	2323170.87
1548	416767.05	2323173.78
1549	416761.34	2323176.47
1550	416754.45	2323179.78
1551	416755.01	2323181.13
1552	416739.02	2323187.75
1553	416749.58	2323213.03
1554	416833.95	2323179.62
1555	416676.47	2322782.02
1556	416669.50	2322781.00
1544	416640.70	2322778.61
1557	416785.84	2323184.69

Инва. № подл.	Подп. и дата	Взам. инв. №

Изм.	Кол.уч	Лист	№ док.	Подп.	Дата

1558	416785.48	2323183.76
1559	416786.40	2323183.39
1560	416786.77	2323184.32
1557	416785.84	2323184.69
1561	416656.04	2322790.54
1562	416663.07	2322792.12
1563	416654.46	2322797.56
1561	416656.04	2322790.54
1564	416771.77	2323195.32
1565	416769.19	2323188.81
1566	416784.07	2323182.92
1567	416786.64	2323189.42
1564	416771.77	2323195.32
1568	416666.51	2322821.74
1569	416665.84	2322819.86
1570	416667.73	2322819.19
1571	416668.40	2322821.08
1568	416666.51	2322821.74
1572	416819.08	2323175.50
1573	416818.71	2323174.57
1574	416819.64	2323174.20
1575	416820.01	2323175.13
1572	416819.08	2323175.50
1576	416676.14	2322848.57
1577	416674.07	2322842.78
1578	416676.21	2322842.01
1579	416678.28	2322847.80
1576	416676.14	2322848.57
1580	416816.14	2323172.69
1581	416815.77	2323171.76
1582	416816.70	2323171.39
1583	416817.07	2323172.32
1580	416816.14	2323172.69
1584	416746.27	2323214.34
1585	416705.91	2323230.33
1586	416694.13	2323200.58
1587	416697.81	2323199.12
1588	416699.83	2323203.98
1589	416735.73	2323189.11
1584	416746.27	2323214.34
1590	416714.61	2323216.88
1591	416714.25	2323215.95
1592	416715.17	2323215.58
1593	416715.54	2323216.51
1590	416714.61	2323216.88
1594	416713.25	2323213.44
1595	416712.88	2323212.51
1596	416713.81	2323212.14
1597	416714.18	2323213.07
1594	416713.25	2323213.44

Индв. № подл.	Подп. и дата	Взам. инв. №

Изм.	Кол.уч	Лист	№ док.	Подп.	Дата

Раздел 2. Положение о размещении линейных объектов

1598	416709.19	2323218.11
1599	416708.08	2323215.32
1600	416712.27	2323213.67
1601	416713.37	2323216.46
1598	416709.19	2323218.11

Условный номер земельного участка :20:3У1

Площадь земельного участка 174 м²

Обозначение характерных точек границ	Координаты, м	
	X	Y
1	2	3
1602	416654.46	2322797.56
1603	416663.07	2322792.12
1604	416656.04	2322790.54
1602	416654.46	2322797.56
1605	416666.51	2322821.74
1606	416665.84	2322819.86
1607	416667.73	2322819.19
1608	416668.40	2322821.08
1605	416666.51	2322821.74
1609	416676.14	2322848.57
1610	416674.07	2322842.78
1611	416676.21	2322842.01
1612	416678.28	2322847.80
1609	416676.14	2322848.57
1613	416816.14	2323172.69
1614	416815.77	2323171.76
1615	416816.70	2323171.39
1616	416817.07	2323172.32
1613	416816.14	2323172.69
1617	416819.08	2323175.50
1618	416818.71	2323174.57
1619	416819.64	2323174.20
1620	416820.01	2323175.13
1617	416819.08	2323175.50
1621	416785.84	2323184.69
1622	416785.48	2323183.76
1623	416786.40	2323183.39
1624	416786.77	2323184.32
1621	416785.84	2323184.69
1625	416771.77	2323195.32
1626	416769.19	2323188.81
1627	416784.07	2323182.92
1628	416786.64	2323189.42
1625	416771.77	2323195.32
1629	416713.25	2323213.44
1630	416712.88	2323212.51
1631	416713.81	2323212.14
1632	416714.18	2323213.07
1629	416713.25	2323213.44
1633	416714.61	2323216.88

Инва. № подл.	Подп. и дата	Взам. инв. №

Изм.	Кол.уч	Лист	№ док.	Подп.	Дата

Раздел 2. Положение о размещении линейных объектов

1634	416714.25	2323215.95
1635	416715.17	2323215.58
1636	416715.54	2323216.51
1633	416714.61	2323216.88
1637	416709.19	2323218.11
1638	416708.08	2323215.32
1639	416712.27	2323213.67
1640	416713.37	2323216.46
1637	416709.19	2323218.11

Условный номер земельного участка :21/чзу1

Площадь земельного участка 431 м²

Обозначение характерных точек границ	Координаты, м	
	X	Y
1	2	3
1641	416773.28	2323169.23
1642	416773.95	2323170.87
1643	416767.05	2323173.78
1644	416761.34	2323176.47
1645	416754.45	2323179.78
1646	416755.01	2323181.13
1647	416739.02	2323187.75
1648	416749.58	2323213.03
1649	416746.27	2323214.34
1650	416735.73	2323189.11
1651	416699.83	2323203.98
1652	416697.81	2323199.12
1641	416773.28	2323169.23

Условный номер земельного участка :29/чзу1

Площадь земельного участка 10362 м²

Обозначение характерных точек границ	Координаты, м	
	X	Y
1	2	3
1653	417387.17	2320630.76
1654	417387.68	2320626.20
1655	417390.32	2320600.46
1656	417181.23	2320582.78
1657	417179.66	2320601.37
1658	417175.55	2320601.02
1659	417174.73	2320608.98
1660	417187.81	2320610.09
1653	417387.17	2320630.76
1661	417366.85	2320625.78
1662	417360.74	2320625.10
1663	417360.99	2320622.83
1664	417367.10	2320623.51
1661	417366.85	2320625.78
1665	417181.93	2320597.83
1666	417180.93	2320597.76
1667	417181.01	2320596.76
1668	417182.00	2320596.84

Инва. № подл.	Подп. и дата	Взам. инв. №

Изм.	Кол.уч	Лист	№ док.	Подп.	Дата
------	--------	------	--------	-------	------

1665	417181.93	2320597.83
1669	417347.85	2320623.67
1670	417345.86	2320623.45
1671	417346.07	2320621.46
1672	417348.06	2320621.68
1669	417347.85	2320623.67
1673	417263.25	2320600.76
1674	417262.25	2320600.67
1675	417262.34	2320599.68
1676	417263.33	2320599.76
1673	417263.25	2320600.76
1677	417313.03	2320620.06
1678	417311.04	2320619.84
1679	417311.26	2320617.85
1680	417313.25	2320618.07
1677	417313.03	2320620.06
1681	417193.70	2320607.77
1682	417187.58	2320607.19
1683	417187.80	2320604.92
1684	417193.92	2320605.50
1681	417193.70	2320607.77
1685	417278.22	2320616.45
1686	417276.23	2320616.23
1687	417276.45	2320614.24
1688	417278.44	2320614.46
1685	417278.22	2320616.45
1689	417292.27	2320606.92
1690	417291.27	2320606.84
1691	417291.36	2320605.84
1692	417292.36	2320605.93
1689	417292.27	2320606.92
1693	417243.40	2320612.84
1694	417241.42	2320612.62
1695	417241.63	2320610.63
1696	417243.62	2320610.85
1693	417243.40	2320612.84
1697	417208.59	2320609.23
1698	417206.60	2320609.01
1699	417206.82	2320607.02
1700	417208.81	2320607.24
1697	417208.59	2320609.23
1701	417598.74	2320652.73
1702	417460.38	2320638.36
1703	417461.13	2320628.96
1704	417462.96	2320606.64
1705	417595.46	2320617.81
1706	417593.24	2320644.11
1707	417599.57	2320644.77
1701	417598.74	2320652.73
1708	417586.91	2320648.59

Индв. № подл.	Взам. инв. №
Подп. и дата	

Изм.	Кол.уч	Лист	№ док.	Подп.	Дата

Раздел 2. Положение о размещении линейных объектов

1709	417580.80	2320647.91
1710	417581.05	2320645.65
1711	417587.16	2320646.32
1708	417586.91	2320648.59
1712	417478.65	2320622.85
1713	417477.65	2320622.77
1714	417477.73	2320621.77
1715	417478.73	2320621.85
1712	417478.65	2320622.85
1716	417559.59	2320645.62
1717	417557.60	2320645.40
1718	417557.82	2320643.41
1719	417559.81	2320643.63
1716	417559.59	2320645.62
1720	417479.25	2320637.35
1721	417473.12	2320636.78
1722	417473.34	2320634.51
1723	417479.46	2320635.09
1720	417479.25	2320637.35
1724	417524.78	2320642.01
1725	417522.79	2320641.79
1726	417523.01	2320639.80
1727	417525.00	2320640.02
1724	417524.78	2320642.01
1728	417489.97	2320638.40
1729	417487.98	2320638.18
1730	417488.19	2320636.19
1731	417490.18	2320636.41
1728	417489.97	2320638.40

Условный номер земельного участка :29:3У1

Площадь земельного участка 92 м²

Обозначение характерных точек границ	Координаты, м	
	X	Y
	1	2
1732	417181.93	2320597.83
1733	417182.00	2320596.84
1734	417181.01	2320596.76
1735	417180.93	2320597.76
1732	417181.93	2320597.83
1736	417263.25	2320600.76
1737	417262.25	2320600.67
1738	417262.34	2320599.68
1739	417263.33	2320599.76
1736	417263.25	2320600.76
1740	417292.27	2320606.92
1741	417291.27	2320606.84
1742	417291.36	2320605.84
1743	417292.36	2320605.93
1740	417292.27	2320606.92
1744	417193.70	2320607.77

Инва. № подл.	Подп. и дата	Взам. инв. №

Изм.	Кол.уч	Лист	№ док.	Подп.	Дата

Раздел 2. Положение о размещении линейных объектов

1745	417187.58	2320607.19
1746	417187.80	2320604.92
1747	417193.92	2320605.50
1744	417193.70	2320607.77
1748	417208.59	2320609.23
1749	417206.60	2320609.01
1750	417206.82	2320607.02
1751	417208.81	2320607.24
1748	417208.59	2320609.23
1752	417243.40	2320612.84
1753	417241.42	2320612.62
1754	417241.63	2320610.63
1755	417243.62	2320610.85
1752	417243.40	2320612.84
1756	417278.22	2320616.45
1757	417276.23	2320616.23
1758	417276.45	2320614.24
1759	417278.44	2320614.46
1756	417278.22	2320616.45
1760	417313.03	2320620.06
1761	417311.04	2320619.84
1762	417311.26	2320617.85
1763	417313.25	2320618.07
1760	417313.03	2320620.06
1764	417478.65	2320622.85
1765	417477.65	2320622.77
1766	417477.73	2320621.77
1767	417478.73	2320621.85
1764	417478.65	2320622.85
1768	417347.85	2320623.67
1769	417345.86	2320623.45
1770	417346.07	2320621.46
1771	417348.06	2320621.68
1768	417347.85	2320623.67
1772	417366.85	2320625.78
1773	417360.74	2320625.10
1774	417360.99	2320622.83
1775	417367.10	2320623.51
1772	417366.85	2320625.78
1776	417479.25	2320637.35
1777	417473.12	2320636.78
1778	417473.34	2320634.51
1779	417479.46	2320635.09
1776	417479.25	2320637.35
1780	417489.97	2320638.40
1781	417487.98	2320638.18
1782	417488.19	2320636.19
1783	417490.18	2320636.41
1780	417489.97	2320638.40
1784	417524.78	2320642.01

Индв. № подл.	Подп. и дата	Взам. инв. №

Изм.	Кол.уч	Лист	№ док.	Подп.	Дата

Раздел 2. Положение о размещении линейных объектов

1785	417522.79	2320641.79
1786	417523.01	2320639.80
1787	417525.00	2320640.02
1784	417524.78	2320642.01
1788	417559.59	2320645.62
1789	417557.60	2320645.40
1790	417557.82	2320643.41
1791	417559.81	2320643.63
1788	417559.59	2320645.62
1792	417586.91	2320648.59
1793	417580.80	2320647.91
1794	417581.05	2320645.65
1795	417587.16	2320646.32
1792	417586.91	2320648.59

Условный номер земельного участка :9/чзу1

Площадь земельного участка 12220 м²

Обозначение характерных точек границ	Координаты, м	
	X	Y
1	2	3
1796	418692.87	2319201.98
1797	418689.41	2319236.38
1798	418716.31	2319239.00
1799	418778.06	2319246.10
1800	418768.95	2319325.46
1801	418795.57	2319328.52
1802	418792.78	2319352.85
1803	418813.93	2319355.28
1804	418814.63	2319349.18
1805	418805.58	2319348.14
1806	418816.13	2319256.89
1807	418824.29	2319257.76
1808	418824.75	2319253.33
1809	418827.01	2319253.57
1810	418826.56	2319258.00
1811	418838.55	2319259.28
1812	418835.01	2319291.12
1813	419112.42	2319323.01
1814	419105.56	2319382.62
1815	418826.89	2319350.59
1816	418824.15	2319374.45
1817	418826.63	2319374.73
1818	418825.72	2319382.68
1819	418817.77	2319381.77
1820	418818.69	2319373.82
1821	418821.17	2319374.11
1822	418823.91	2319350.24
1823	418820.59	2319349.86
1824	418816.52	2319385.28
1825	418823.47	2319386.08
1826	418823.31	2319387.44

Инва. № подл.	Подп. и дата	Взам. инв. №

Изм.	Кол.уч	Лист	№ док.	Подп.	Дата

1827	418830.12	2319388.22
1828	418832.17	2319370.34
1829	418829.69	2319370.05
1830	418831.16	2319357.26
1831	418841.23	2319358.42
1832	418841.36	2319357.29
1833	419110.00	2319388.15
1834	419117.99	2319318.61
1835	418841.63	2319286.85
1836	418845.70	2319251.89
1837	418830.34	2319250.12
1838	418834.12	2319216.56
1839	418828.88	2319216.01
1840	418830.96	2319220.76
1841	418824.37	2319223.65
1842	418824.39	2319223.58
1843	418827.41	2319215.85
1844	418739.49	2319206.59
1796	418692.87	2319201.98
1845	418789.37	2319308.30
1846	418788.38	2319308.16
1847	418788.52	2319307.17
1848	418789.51	2319307.31
1845	418789.37	2319308.30
1849	418699.70	2319207.69
1850	418697.71	2319207.46
1851	418697.94	2319205.48
1852	418699.93	2319205.70
1849	418699.70	2319207.69
1853	418793.31	2319307.10
1854	418792.32	2319306.96
1855	418792.46	2319305.97
1856	418793.45	2319306.11
1853	418793.31	2319307.10
1857	418734.53	2319211.14
1858	418732.54	2319210.91
1859	418732.77	2319208.92
1860	418734.76	2319209.15
1857	418734.53	2319211.14
1861	418828.34	2319241.10
1862	418826.35	2319240.87
1863	418826.58	2319238.88
1864	418828.57	2319239.11
1861	418828.34	2319241.10
1865	418769.34	2319214.75
1866	418767.36	2319214.52
1867	418767.58	2319212.53
1868	418769.57	2319212.76
1865	418769.34	2319214.75
1869	418798.03	2319231.04

Инва. № подл.	Подп. и дата	Взам. инв. №

Изм.	Кол.уч	Лист	№ док.	Подп.	Дата

Раздел 2. Положение о размещении линейных объектов

1870	418797.04	2319230.90
1871	418797.19	2319229.91
1872	418798.18	2319230.05
1869	418798.03	2319231.04
1873	418804.15	2319218.41
1874	418802.16	2319218.19
1875	418802.39	2319216.20
1876	418804.38	2319216.43
1873	418804.15	2319218.41
1877	418801.17	2319227.40
1878	418800.18	2319227.26
1879	418800.32	2319226.27
1880	418801.31	2319226.41
1877	418801.17	2319227.40

Условный номер земельного участка :9:ЗУ1

Площадь земельного участка 196 м²

Обозначение характерных точек границ	Координаты, м	
	X	Y
1	2	3
1881	418699.70	2319207.69
1882	418699.93	2319205.70
1883	418697.94	2319205.48
1884	418697.71	2319207.46
1881	418699.70	2319207.69
1885	418734.53	2319211.14
1886	418732.54	2319210.91
1887	418732.77	2319208.92
1888	418734.76	2319209.15
1885	418734.53	2319211.14
1889	418769.34	2319214.75
1890	418767.36	2319214.52
1891	418767.58	2319212.53
1892	418769.57	2319212.76
1889	418769.34	2319214.75
1893	418804.15	2319218.41
1894	418802.16	2319218.19
1895	418802.39	2319216.20
1896	418804.38	2319216.43
1893	418804.15	2319218.41
1897	418824.37	2319223.65
1898	418828.07	2319214.16
1899	418830.96	2319220.76
1897	418824.37	2319223.65
1900	418801.17	2319227.40
1901	418800.18	2319227.26
1902	418800.32	2319226.27
1903	418801.31	2319226.41
1900	418801.17	2319227.40
1904	418798.03	2319231.04
1905	418797.04	2319230.90

Инва. № подл.	Подп. и дата	Взам. инв. №

Изм.	Кол.уч	Лист	№ док.	Подп.	Дата

Раздел 2. Положение о размещении линейных объектов

1906	418797.19	2319229.91
1907	418798.18	2319230.05
1904	418798.03	2319231.04
1908	418828.34	2319241.10
1909	418826.35	2319240.87
1910	418826.58	2319238.88
1911	418828.57	2319239.11
1908	418828.34	2319241.10
1912	418826.56	2319258.00
1913	418824.29	2319257.76
1914	418824.75	2319253.33
1915	418827.01	2319253.57
1912	418826.56	2319258.00
1916	418793.31	2319307.10
1917	418792.32	2319306.96
1918	418792.46	2319305.97
1919	418793.45	2319306.11
1916	418793.31	2319307.10
1920	418789.37	2319308.30
1921	418788.38	2319308.16
1922	418788.52	2319307.17
1923	418789.51	2319307.31
1920	418789.37	2319308.30
1924	418825.72	2319382.68
1925	418817.77	2319381.77
1926	418818.69	2319373.82
1927	418821.17	2319374.11
1928	418823.91	2319350.24
1929	418826.89	2319350.59
1930	418824.15	2319374.45
1931	418826.63	2319374.73
1924	418825.72	2319382.68

Условный номер земельного участка :ЗУ1

Площадь земельного участка 14 м²

Обозначение характерных точек границ	Координаты, м	
	X	Y
1	2	3
1932	416693.09	2322654.12
1933	416695.29	2322654.72
1934	416693.67	2322660.65
1935	416691.47	2322660.05
1932	416693.09	2322654.12

Условный номер земельного участка :ЗУ2

Площадь земельного участка 518 м²

Обозначение характерных точек границ	Координаты, м	
	X	Y
1	2	3
1936	416917.94	2321748.63
1937	416931.87	2321745.86
1938	416954.23	2321737.22

Взам. инв. №
Подп. и дата
Инв. № подл.

Изм.	Кол.уч	Лист	№ док.	Подп.	Дата

1939	416955.80	2321731.47
1940	416929.73	2321741.57
1941	416919.32	2321743.60
1936	416917.94	2321748.63
1942	416679.70	2322691.80
1943	416691.05	2322650.33
1944	416700.58	2322646.19
1945	416689.20	2322687.88
1946	416684.07	2322690.09
1942	416679.70	2322691.80
1947	416693.67	2322660.65
1948	416691.47	2322660.05
1949	416693.09	2322654.12
1950	416695.29	2322654.72
1947	416693.67	2322660.65

Условный номер земельного участка :ЗУ3

Площадь земельного участка 1909 м²

Обозначение характерных точек границ	Координаты, м	
	X	Y
1	2	3
1951	417390.06	2320603.24
1952	417462.35	2320613.64
1953	417461.13	2320628.96
1954	417460.34	2320638.70
1955	417387.26	2320630.09
1956	417387.68	2320626.20
1951	417390.06	2320603.24

Система координат: МСК-субъект 56

В соответствии с определенными границами зоны планируемого размещения линейного объекта, произведен предварительный расчет площадей земельных участков, согласно планируемому этапам строительства, представленный в таблице 1:

Таблица 1

№	Номер образуемого земельного участка (образуемой части земельного участка)	Наименование объекта	Наименование правообладателей земельных участков	Категория земель	Кадастровый номер земельного участка	Общая площадь (кв.м)	в том числе			
							пашня (кв.м)	пастбище (кв.м)	прочие (кв.м)	дороги (кв.м)
Оренбургский район, Благословенский сельсовет										
1 этап										
1	:10/чзу1 (Э1)	Обустройство скв. №1 куста К-1609, подъездной путь к кусту К-1609, КТП куста К-1609, ГРГГ куста К-1609, нефтяная гребенка куста К-1609 (долгосрочная аренда)	Казорина Л. Н. (собственность)	Земли с.-х. назначения	56:21:0304003:10	18840	18840	-	-	-
2	:10/чзу2 (Э1)	Обустройство скв. №1 куста К-1609, подъездной путь к кусту К-1609, КТП куста К-1609, ГРГГ куста К-1609, нефтяная гребенка куста К-1609 (краткосрочная)	Казорина Л. Н. (собственность)	Земли с.-х. назначения	56:21:0304003:10	30	30	-	-	-

Изнв. № подл.
Подп. и дата
Взам. инв. №

Изм.	Кол.уч	Лист	№ док.	Подп.	Дата
------	--------	------	--------	-------	------

Раздел 2. Положение о размещении линейных объектов

		аренда)											
Итого по земельному участку:			Казорина Л. Н. (собственность)	56:21:0304003:10		18 870	18840 (краткосрочная аренда)		30 (долгосрочная аренда)				
1	:9/чзу1 (Э1)	Обустройство скв. №1 куста К-1609, подъездной путь к кусту К-1609, КТП куста К-1609, ГРГГ куста К-1609, нефтяная гребенка куста К-1609, нефтесборный коллектор от нефт. гребенки К-1609 до т.в. в нефт коллектор от К-64 до К-1363, газонингибиторопровод от т.в. в газонингибиторопровод от К-1363 до К-64 до ГРГГ К-1609, ВЛ-6кВ до КТП куста К-1609 (долгосрочная аренда)	Казорина Л. Н. (собственность)	Земли с.-х. назначения	56:21:0304003:9	60	60	-	-	-			
2	:9/чзу2 (Э1)	Обустройство скв. №1 куста К-1609, подъездной путь к кусту К-1609, КТП куста К-1609, ГРГГ куста К-1609, нефтяная гребенка куста К-1609, нефтесборный коллектор от нефт. гребенки К-1609 до т.в. в нефт коллектор от К-64 до К-1363, газонингибиторопровод от т.в. в газонингибиторопровод от К-1363 до К-64 до ГРГГ К-1609, ВЛ-6кВ до КТП куста К-1609, электрокабели, ДЭС (краткосрочная аренда)	Казорина Л. Н. (собственность)	Земли с.-х. назначения	56:21:0304003:9	11866	11866	-	-	-			
Итого по земельному участку:			Казорина Л. Н. (собственность)	56:21:0304003:9		11 926	11866 (краткосрочная аренда)		60 (долгосрочная аренда)				
1	:17399/чзу1 (Э1)	нефтесборный коллектор от нефт. гребенки К-1609 до т.в. в нефт коллектор от К-64 до К-1363, газонингибиторопровод от т.в. в газонингибиторопровод от К-1363 до К-64 до ГРГГ К-1609, ВЛ-6кВ до КТП куста К-1609 (долгосрочная аренда)	Долевая собственность (35 участников), ООО "Агрорезерв-СВ" (аренда)	Земли с.-х. назначения	56:21:0000000:17399	349	349	-	-	-			
2	:17399/чзу2 (Э1)	нефтесборный коллектор от нефт. гребенки К-1609 до т.в. в нефт коллектор от К-64 до К-1363, газонингибиторопровод от т.в. в газонингибиторопровод от К-1363 до К-64 до ГРГГ К-1609, ВЛ-6кВ до КТП куста К-1609 (краткосрочная аренда)	Долевая собственность (35 участников), ООО "Агрорезерв-СВ" (аренда)	Земли с.-х. назначения	56:21:0000000:17399	86 556	86 556	-	-	-			

Инд. № подл.	Подп. и дата	Взам. инв. №

Раздел 2. Положение о размещении линейных объектов

Изм.	Кол.уч	Лист	№ док.	Подп.	Дата

Итого по земельному участку:			Долевая собственность (35 участников), ООО "Агрорезерв- СВ" (аренда)	56:21:0000000:17399	86 905	86556 (краткосрочна я аренда)	349 (долгосрочная аренда)			
1	:29/чзу1 (Э1)	нефтеоборный коллектор от нефт. гребенки К-1609 до т.в. в нефт коллектор от К-64 до К-1363, газоингибиторопровод от т.в. в газоингибиторопровод от К-1363 до К-64 до ГРГГ К-1609, ВЛ-6кВ до КТП куста К-1609 (долгосрочная аренда)	Долевая собственность (14 участников)	Земли с.-х. назначения	56:00:0000000:29	92	92	-	-	-
2	:29/чзу2 (Э1)	нефтеоборный коллектор от нефт. гребенки К-1609 до т.в. в нефт коллектор от К-64 до К-1363, газоингибиторопровод от т.в. в газоингибиторопровод от К-1363 до К-64 до ГРГГ К-1609, ВЛ-6кВ до КТП куста К-1609 (краткосрочная аренда)	Долевая собственность (14 участников)	Земли с.-х. назначения	56:00:0000000:29	10 362	10 362	-	-	-
Итого по земельному участку:			Долевая собственность (14 участников)	56:00:0000000:29	10 454	10362 (краткосрочна я аренда)	92 (долгосрочная аренда)			
1	:19275/чзу1 (Э1)	нефтеоборный коллектор от нефт. гребенки К-1609 до т.в. в нефт коллектор от К-64 до К-1363, газоингибиторопровод от т.в. в газоингибиторопровод от К-1363 до К-64 до ГРГГ К-1609, ВЛ-6кВ до КТП куста К-1609 (долгосрочная аренда)	Синельников О.Н. (собственность)	Земли с.-х. назначения	56:21:0000000:19275	203	203	-	-	-
2	:19275/чзу2 (Э1)	нефтеоборный коллектор от нефт. гребенки К-1609 до т.в. в нефт коллектор от К-64 до К-1363, газоингибиторопровод от т.в. в газоингибиторопровод от К-1363 до К-64 до ГРГГ К-1609, ВЛ-6кВ до КТП куста К-1609 (краткосрочная аренда)	Синельников О.Н. (собственность)	Земли с.-х. назначения	56:21:0000000:19275	37 355	37 355	-	-	-
Итого по земельному участку:			Синельников О.Н. (собственность)	56:21:0000000:19275	37 558	37355 (краткосрочна я аренда)	203 (долгосрочная аренда)			
1	:135/чзу1 (Э1)	нефтеоборный коллектор от нефт. гребенки К-1609 до т.в. в нефт коллектор от К-64 до К-1363, газоингибиторопровод от т.в. в газоингибиторопровод от К-1363 до К-64 до ГРГГ К-1609, ВЛ-6кВ до КТП куста К-1609 (долгосрочная аренда)	Администрация МО Оренбургский район, ООО "Агрорезерв-СВ" (аренда)	Земли с.-х. назначения	56:21:0302001:135	137	137	-	-	-

Инд. № подл.	Подп. и дата	Взам. инв. №

Изм.	Кол.уч	Лист	№ док.	Подп.	Дата

**Раздел 2. Положение о размещении линейных
объектов**

2	:135/чзу2 (Э1)	нефтеоборудованный коллектор от нефт. гребенки К-1609 до т.в. в нефт коллектор от К-64 до К-1363, газингибиторопровод от т.в. в газингибиторопровод от К-1363 до К-64 до ГРГГ К-1609, ВЛ-6кВ до КТП куста К-1609 (краткосрочная аренда)	Администрация МО Оренбургский район, ООО "Агрорезерв-СВ" (аренда)	Земли с.-х. назначения	56:21:0302001:135	29 376	29 376	-	-	-
Итого по земельному участку:			Администрация МО Оренбургский район, ООО "Агрорезерв-СВ" (аренда)		56:21:0302001:135	29 513	29376	(краткосрочная аренда)	137	(долгосрочная аренда)
1	:140/чзу1 (Э1)	ВЛ-6кВ до КТП куста К-1609 (долгосрочная аренда)	Администрация МО Оренбургский район, ООО "Агрорезерв-СВ" (аренда)	Земли с.-х. назначения	56:21:0000000:140	14	14	-	-	-
2	:140/чзу2 (Э1)	ВЛ-6кВ до КТП куста К-1609 (краткосрочная аренда)	Администрация МО Оренбургский район, ООО "Агрорезерв-СВ" (аренда)	Земли с.-х. назначения	56:21:0000000:140	337	337	-	-	-
Итого по земельному участку:			Администрация МО Оренбургский район, ООО "Агрорезерв-СВ" (аренда)		56:21:0000000:140	351	337	(краткосрочная аренда)	14	(долгосрочная аренда)
1	:17869/чзу1 (Э1)	нефтеоборудованный коллектор от нефт. гребенки К-1609 до т.в. в нефт коллектор от К-64 до К-1363, газингибиторопровод от т.в. в газингибиторопровод от К-1363 до К-64 до ГРГГ К-1609, ВЛ-6кВ до КТП куста К-1609 (долгосрочная аренда)	Долевая собственность (34 участников), ООО "Агрорезерв-СВ" (аренда)	Земли с.-х. назначения	56:21:0000000:17869	42	42	-	-	-
2	:17869/чзу2 (Э1)	нефтеоборудованный коллектор от нефт. гребенки К-1609 до т.в. в нефт коллектор от К-64 до К-1363, газингибиторопровод от т.в. в газингибиторопровод от К-1363 до К-64 до ГРГГ К-1609, ВЛ-6кВ до КТП куста К-1609 (краткосрочная аренда)	Долевая собственность (34 участников), ООО "Агрорезерв-СВ" (аренда)	Земли с.-х. назначения	56:21:0000000:17869	2 226	2 226	-	-	-
Итого по земельному участку:			Долевая собственность (34 участников), ООО "Агрорезерв-СВ" (аренда)		56:21:0000000:17869	2 268	2226	(краткосрочная аренда)	42	(долгосрочная аренда)
1	:18893/чзу1 (Э1)	нефтеоборудованный коллектор от нефт. гребенки К-1609 до т.в. в нефт коллектор от К-64 до К-1363, газингибиторопровод от т.в. в газингибиторопровод от К-1363 до К-64 до ГРГГ К-1609, ВЛ-6кВ до КТП куста К-1609 (долгосрочная аренда)	Администрация МО Оренбургский район	Земли с.-х. назначения	56:21:0000000:18893	2	2	-	-	-

Инва. № подл.	Подп. и дата	Взам. инв. №

Изм.	Кол.уч	Лист	№ док.	Подп.	Дата

Раздел 2. Положение о размещении линейных объектов

2	:18893/чзу2 (Э1)	нефтеоборудованный коллектор от нефт. гребенки К-1609 до т.в. в нефт коллектор от К-64 до К-1363, газингибиторопровод от т.в. в газингибиторопровод от К-1363 до К-64 до ГРГГ К-1609, ВЛ-6кВ до КТП куста К-1609 (краткосрочная аренда)	Администрация МО Оренбургский район	Земли с.-х. назначения	56:21:0000000:18893	212	212	-	-	-
Итого по земельному участку:			Администрация МО Оренбургский район		56:21:0000000:18893	214	212	(краткосрочная аренда)	2 (долгосрочная аренда)	
1	:20/чзу1 (Э1)	нефтеоборудованный коллектор от нефт. гребенки К-1609 до т.в. в нефт коллектор от К-64 до К-1363, газингибиторопровод от т.в. в газингибиторопровод от К-1363 до К-64 до ГРГГ К-1609, ВЛ-6кВ до КТП куста К-1609 (долгосрочная аренда)	Казорина Л. Н. (собственность)	Земли с.-х. назначения	56:21:0304010:20	62	62	-	-	-
Итого по земельному участку:			Казорина Л. Н. (собственность)		56:21:0304010:20	16 842	16 842	(краткосрочная аренда)	62 (долгосрочная аренда)	
2	:20/чзу2 (Э1)	нефтеоборудованный коллектор от нефт. гребенки К-1609 до т.в. в нефт коллектор от К-64 до К-1363, газингибиторопровод от т.в. в газингибиторопровод от К-1363 до К-64 до ГРГГ К-1609, ВЛ-6кВ до КТП куста К-1609 (краткосрочная аренда)	Казорина Л. Н. (собственность)	Земли с.-х. назначения	56:21:0304010:20	16 842	16 842	-	-	-
Итого по земельному участку:			Казорина Л. Н. (собственность)		56:21:0304010:20	16 904	16842	(краткосрочная аренда)	62 (долгосрочная аренда)	
1	:21/чзу1 (Э1)	нефтеоборудованный коллектор от нефт. гребенки К-1609 до т.в. в нефт коллектор от К-64 до К-1363, газингибиторопровод от т.в. в газингибиторопровод от К-1363 до К-64 до ГРГГ К-1609 (краткосрочная аренда)	Казорина Л. Н. (собственность)	Земли с.-х. назначения	56:21:0304010:21	431	431	-	-	-
Итого по земельному участку:			Казорина Л. Н. (собственность)		56:21:0304010:21	431	431	(краткосрочная аренда)	0	
1	:3V1 (Э1)	нефтеоборудованный коллектор от нефт. гребенки К-1609 до т.в. в нефт коллектор от К-64 до К-1363, газингибиторопровод от т.в. в газингибиторопровод от К-1363 до К-64 до ГРГГ К-1609, ВЛ-6кВ до КТП куста К-1609 (долгосрочная аренда)	Администрация МО Оренбургский район	Земли с.-х. назначения	56:21:0000000	14	14	-	-	-

Инд. № подл.	Подп. и дата	Взам. инв. №

Изм.	Кол.уч	Лист	№ док.	Подп.	Дата

Раздел 2. Положение о размещении линейных объектов

2	:3У2 (Э1)	нефтеборный коллектор от нефт. гребенки К-1609 до т.в. в нефт коллектор от К-64 до К-1363, газингибиторопровод от т.в. в газингибиторопровод от К-1363 до К-64 до ГРГГ К-1609, ВЛ-6кВ до КТП куста К-1609 (краткосрочная аренда)	Администрация МО Оренбургский район	Земли с.-х. назначения	56:21:0000000	518	518	-	-	-
Итого по земельному участку:			Администрация МО Оренбургский район		56:21:0000000	532	518 (краткосрочная аренда)	14 (долгосрочная аренда)		
1	:3У3 (Э1)	нефтеборный коллектор от нефт. гребенки К-1609 до т.в. в нефт коллектор от К-64 до К-1363, газингибиторопровод от т.в. в газингибиторопровод от К-1363 до К-64 до ГРГГ К-1609 (краткосрочная аренда)	Администрация МО Оренбургский район	Земли с.-х. назначения	56:21:0304005	1 909	1 909	-	-	-
Итого по земельному участку:			Администрация МО Оренбургский район		56:21:0304005	1 909	1909 (краткосрочная аренда)	0		
Итого по этапу:						217 835	198 020 (краткосрочная аренда)	19 815 (долгосрочная аренда)		
2 этап										
Земельный участок под Обустройство скважины 2 куста К-1609 отведен в этапе 1										
1	:10/чзу1 (Э2)	Обустройство скв. №2 куста К-1609 (долгосрочная аренда)	Казорина Л. Н. (собственность)	Земли с.-х. назначения	56:21:0304003:10	0	0	-	-	-
Итого по земельному участку:			Казорина Л. Н. (собственность)		56:21:0304003:10	0	0 (краткосрочная аренда)	0 (долгосрочная аренда)		
1	:9/чзу1 (Э2)	электрокабели (краткосрочная аренда)	Казорина Л. Н. (собственность)	Земли с.-х. назначения	56:21:0304003:9	332	332	-	-	-
Итого по земельному участку:			Казорина Л. Н. (собственность)		56:21:0304003:9	332	332 (краткосрочная аренда)	0 (долгосрочная аренда)		
Итого по этапу:						332	332 (краткосрочная аренда)	0 (долгосрочная аренда)		
3 этап										
Земельный участок под Обустройство скважины 3 куста К-1609 отведен в этапе 1										
1	:10/чзу1 (Э3)	Обустройство скв. №3 куста К-1609 (долгосрочная аренда)	Казорина Л. Н. (собственность)	Земли с.-х. назначения	56:21:0304003:10	0	0	-	-	-
Итого по земельному участку:			Казорина Л. Н. (собственность)		56:21:0304003:10	0	0 (краткосрочная аренда)	0 (долгосрочная аренда)		
1	:9/чзу1 (Э3)	электрокабели (краткосрочная аренда)	Казорина Л. Н. (собственность)	Земли с.-х. назначения	56:21:0304003:9	276	276	-	-	-
Итого по земельному участку:			Казорина Л. Н. (собственность)		56:21:0304003:9	276	276 (краткосрочная аренда)	0 (долгосрочная аренда)		
Итого по этапу:						276	276 (краткосрочная аренда)	0 (долгосрочная аренда)		
4 этап										
Земельный участок под Обустройство скважины 4 куста К-1609 отведен в этапе 1										
1	:10/чзу1 (Э4)	Обустройство скв. №4 куста К-1609 (долгосрочная аренда)	Казорина Л. Н. (собственность)	Земли с.-х. назначения	56:21:0304003:10	0	0	-	-	-

Взам. инв. №

Подп. и дата

Инв. № подл.

Раздел 2. Положение о размещении линейных объектов

Лист

61

Изм.	Кол.уч	Лист	№ док.	Подп.	Дата
------	--------	------	--------	-------	------

Итого по земельному участку:			Казорина Л. Н. (собственность)	56:21:0304003:10		0	0 (краткосрочная аренда)		0 (долгосрочная аренда)	
1	:9/чзу1 (Э4)	электрокабели (краткосрочная аренда)	Казорина Л. Н. (собственность)	Земли с.-х. назначения	56:21:0304003:9	225	225	-	-	-
Итого по земельному участку:			Казорина Л. Н. (собственность)	56:21:0304003:9		225	225 (краткосрочная аренда)		0 (долгосрочная аренда)	
Итого по этапу:						225	225		0	
Итого по этапу:						225	225 (краткосрочная аренда)		0 (долгосрочная аренда)	
5 этап										
Земельный участок под Обустройство скважины 5 куста К-1609 отведен в этапе 1										
1	:10/чзу1 (Э5)	Обустройство скв. №5 куста К-1609 (долгосрочная аренда)	Казорина Л. Н. (собственность)	Земли с.-х. назначения	56:21:0304003:10	0	0	-	-	-
Итого по земельному участку:			Казорина Л. Н. (собственность)	56:21:0304003:10		0	0 (краткосрочная аренда)		0 (долгосрочная аренда)	
1	:9/чзу1 (Э5)	электрокабели (краткосрочная аренда)	Казорина Л. Н. (собственность)	Земли с.-х. назначения	56:21:0304003:9	184	184	-	-	-
Итого по земельному участку:			Казорина Л. Н. (собственность)	56:21:0304003:9		184	184 (краткосрочная аренда)		0 (долгосрочная аренда)	
Итого по этапу:						184	184		0	
Итого по этапу:						184	184 (краткосрочная аренда)		0 (долгосрочная аренда)	
6 этап										
Земельный участок под Обустройство скважины 6 куста К-1609 отведен в этапе 1										
1	:10/чзу1 (Э6)	Обустройство скв. №6 куста К-1609 (долгосрочная аренда)	Казорина Л. Н. (собственность)	Земли с.-х. назначения	56:21:0304003:10	0	0	-	-	-
Итого по земельному участку:			Казорина Л. Н. (собственность)	56:21:0304003:10		0	0 (краткосрочная аренда)		0 (долгосрочная аренда)	
1	:9/чзу1 (Э6)	электрокабели (краткосрочная аренда)	Казорина Л. Н. (собственность)	Земли с.-х. назначения	56:21:0304003:9	134	134	-	-	-
Итого по земельному участку:			Казорина Л. Н. (собственность)	56:21:0304003:9		134	134 (краткосрочная аренда)		0 (долгосрочная аренда)	
Итого по этапу:						134	134		0	
Итого по этапу:						134	134 (краткосрочная аренда)		0 (долгосрочная аренда)	
7 этап										
Земельный участок под Обустройство скважины 7 куста К-1609 отведен в этапе 1										
1	:10/чзу1 (Э7)	Обустройство скв. №7 куста К-1609 (долгосрочная аренда)	Казорина Л. Н. (собственность)	Земли с.-х. назначения	56:21:0304003:10	0	0	-	-	-
Итого по земельному участку:			Казорина Л. Н. (собственность)	56:21:0304003:10		0	0 (краткосрочная аренда)		0 (долгосрочная аренда)	
1	:9/чзу1 (Э7)	электрокабели (краткосрочная аренда)	Казорина Л. Н. (собственность)	Земли с.-х. назначения	56:21:0304003:9	95	95	-	-	-
Итого по земельному участку:			Казорина Л. Н. (собственность)	56:21:0304003:9		95	95 (краткосрочная аренда)		0 (долгосрочная аренда)	
Итого по этапу:						95	95		0	
Итого по этапу:						95	95 (краткосрочная аренда)		0 (долгосрочная аренда)	
8-14 этап										
Земельный участок под АСУРГ скв. №1,2,3,4,5,6,7 куста К-1609 отведен в этапе 1										

Индв. № подл.	Подп. и дата	Взам. инв. №

Изм.	Кол.уч	Лист	№ док.	Подп.	Дата

Раздел 2. Положение о размещении линейных объектов

1	:10/чзу1 (Э8-14)	АСУРГ скв. №1,2,3,4,5,6,7 куста К-1609 (долгосрочная аренда)	Скороходова И. В. (собственность)	Земли с.-х. назначения	56:21:0304003:10	0	0	-	-	-
Итого по земельному участку:			Скороходова И. В. (собственность)	56:21:0304003:10		0	0 (краткосрочная аренда)		0 (долгосрочная аренда)	
Итого по этапу:						0	0 (краткосрочная аренда)		0 (долгосрочная аренда)	
15 этап										
Земельный участок под СУДР скважины №1 К-1609 отведен в этапе 1										
1	:10/чзу1 (Э15)	СУДР скважины №1 К-1609 (долгосрочная аренда)	Казорина Л. Н. (собственность)	Земли с.-х. назначения	56:21:0304003:10	0	0	-	-	-
Итого по земельному участку:			Казорина Л. Н. (собственность)	56:21:0304003:10		0	0 (краткосрочная аренда)		0 (долгосрочная аренда)	
1	:9/чзу1 (Э15)	электрокабели (краткосрочная аренда)	Казорина Л. Н. (собственность)	Земли с.-х. назначения	56:21:0304003:9	378	378	-	-	-
Итого по земельному участку:			Казорина Л. Н. (собственность)	56:21:0304003:9		378	348 (краткосрочная аренда)		0 (долгосрочная аренда)	
Итого по этапу:						378	378 (краткосрочная аренда)		0 (долгосрочная аренда)	
16 этап										
Земельный участок под СУДР скважины №2 К-1609 отведен в этапе 1										
1	:10/чзу1 (Э16)	СУДР скважины №2 К-1609 (долгосрочная аренда)	Казорина Л. Н. (собственность)	Земли с.-х. назначения	56:21:0304003:10	0	0	-	-	-
Итого по земельному участку:			Казорина Л. Н. (собственность)	56:21:0304003:10		0	0 (краткосрочная аренда)		0 (долгосрочная аренда)	
1	:9/чзу1 (Э16)	электрокабели (краткосрочная аренда)	Казорина Л. Н. (собственность)	Земли с.-х. назначения	56:21:0304003:9	311	311	-	-	-
Итого по земельному участку:			Казорина Л. Н. (собственность)	56:21:0304003:9		311	311 (краткосрочная аренда)		0 (долгосрочная аренда)	
Итого по этапу:						311	311 (краткосрочная аренда)		0 (долгосрочная аренда)	
17 этап										
Земельный участок под СУДР скважины №3 К-1609 отведен в этапе 1										
1	:10/чзу1 (Э17)	СУДР скважины №3 К-1609 (долгосрочная аренда)	Казорина Л. Н. (собственность)	Земли с.-х. назначения	56:21:0304003:10	0	0	-	-	-
Итого по земельному участку:			Казорина Л. Н. (собственность)	56:21:0304003:10		0	0 (краткосрочная аренда)		0 (долгосрочная аренда)	
1	:9/чзу1 (Э17)	электрокабели (краткосрочная аренда)	Казорина Л. Н. (собственность)	Земли с.-х. назначения	56:21:0304003:9	256	256	-	-	-
Итого по земельному участку:			Казорина Л. Н. (собственность)	56:21:0304003:9		256	256 (краткосрочная аренда)		0 (долгосрочная аренда)	
Итого по этапу:						256	256 (краткосрочная аренда)		0 (долгосрочная аренда)	
18 этап										
Земельный участок под СУДР скважины №4 К-1609 отведен в этапе 1										
1	:10/чзу1 (Э18)	СУДР скважины №4 К-1609 (долгосрочная аренда)	Казорина Л. Н. (собственность)	Земли с.-х. назначения	56:21:0304003:10	0	0	-	-	-
Итого по земельному участку:			Казорина Л. Н. (собственность)	56:21:0304003:10		0	0 (краткосрочная аренда)		0 (долгосрочная аренда)	
1	:9/чзу1 (Э18)	электрокабели (краткосрочная аренда)	Казорина Л. Н. (собственность)	Земли с.-х. назначения	56:21:0304003:9	206	206	-	-	-
Итого по земельному участку:			Казорина Л. Н. (собственность)	56:21:0304003:9		206	206 (краткосрочная аренда)		0 (долгосрочная аренда)	
Итого по этапу:						206	206 (краткосрочная аренда)		0 (долгосрочная аренда)	
19 этап										

Взам. инв. №	
Подп. и дата	
Инв. № подл.	

Раздел 2. Положение о размещении линейных объектов

Изм.	Кол.уч	Лист	№ док.	Подп.	Дата

Земельный участок под СУДР скважины №5 К-1609 отведен в этапе 1										
1	:10/чзу1 (Э19)	СУДР скважины №5 К-1609 (долгосрочная аренда)	Казорина Л. Н. (собственность)	Земли с.-х. назначения	56:21:0304003:10	0	0	-	-	-
Итого по земельному участку:			Казорина Л. Н. (собственность)	56:21:0304003:10		0	0 (краткосрочная аренда)	0 (долгосрочная аренда)		
1	:9/чзу1 (Э19)	электрокабели (краткосрочная аренда)	Казорина Л. Н. (собственность)	Земли с.-х. назначения	56:21:0304003:9	163	163	-	-	-
Итого по земельному участку:			Казорина Л. Н. (собственность)	56:21:0304003:9		163	163 (краткосрочная аренда)	0 (долгосрочная аренда)		
Итого по этапу:						163	163 (краткосрочная аренда)	0 (долгосрочная аренда)		
20 этап										
Земельный участок под СУДР скважины №6 К-1609 отведен в этапе 1										
1	:10/чзу1 (Э20)	СУДР скважины №6 К-1609 (долгосрочная аренда)	Казорина Л. Н. (собственность)	Земли с.-х. назначения	56:21:0304003:10	0	0	-	-	-
Итого по земельному участку:			Казорина Л. Н. (собственность)	56:21:0304003:10		0	0 (краткосрочная аренда)	0 (долгосрочная аренда)		
1	:9/чзу1 (Э20)	электрокабели (краткосрочная аренда)	Казорина Л. Н. (собственность)	Земли с.-х. назначения	56:21:0304003:9	120	120	-	-	-
Итого по земельному участку:			Казорина Л. Н. (собственность)	56:21:0304003:9		120	120 (краткосрочная аренда)	0 (долгосрочная аренда)		
Итого по этапу:						120	120 (краткосрочная аренда)	0 (долгосрочная аренда)		
21 этап										
Земельный участок под СУДР скважины №7 К-1609 отведен в этапе 1										
1	:10/чзу1 (Э21)	СУДР скважины №7 К-1609 (долгосрочная аренда)	Казорина Л. Н. (собственность)	Земли с.-х. назначения	56:21:0304003:10	0	0	-	-	-
Итого по земельному участку:			Казорина Л. Н. (собственность)	56:21:0304003:10		0	0 (краткосрочная аренда)	0 (долгосрочная аренда)		
1	:9/чзу1 (Э21)	электрокабели (краткосрочная аренда)	Казорина Л. Н. (собственность)	Земли с.-х. назначения	56:21:0304003:9	85	85	-	-	-
Итого по земельному участку:			Казорина Л. Н. (собственность)	56:21:0304003:9		85	85 (краткосрочная аренда)	0 (долгосрочная аренда)		
Итого по этапу:						85	85 (краткосрочная аренда)	0 (долгосрочная аренда)		
22 этап										
Земельный участок под Система видеонаблюдения куста К-1609 отведен в этапе 1										
1	:10/чзу1 (Э22)	Система видеонаблюдения куста К-1609 (долгосрочная аренда)	Казорина Л. Н. (собственность)	Земли с.-х. назначения	56:21:0304003:10	0	0	-	-	-
Итого по земельному участку:			Казорина Л. Н. (собственность)	56:21:0304003:10		0	0 (краткосрочная аренда)	0 (долгосрочная аренда)		
1	:9/чзу1 (Э22)	электрокабели (краткосрочная аренда)	Казорина Л. Н. (собственность)	Земли с.-х. назначения	56:21:0304003:9	72	72	-	-	-
Итого по земельному участку:			Казорина Л. Н. (собственность)	56:21:0304003:9		72	72 (краткосрочная аренда)	0 (долгосрочная аренда)		
Итого по этапу:						72	72 (краткосрочная аренда)	0 (долгосрочная аренда)		
23 этап										
Земельный участок под БДР К-1609 отведен в этапе 1										
1	:10/чзу1 (Э23)	БДР К-1609 (долгосрочная аренда)	Казорина Л. Н. (собственность)	Земли с.-х. назначения	56:21:0304003:10	0	0	-	-	-
Итого по земельному участку:			Казорина Л. Н. (собственность)	56:21:0304003:10		0	0 (краткосрочная аренда)	0 (долгосрочная аренда)		
1	:9/чзу1 (Э23)	электрокабели (краткосрочная аренда)	Казорина Л. Н. (собственность)	Земли с.-х. назначения	56:21:0304003:9	923	923	-	-	-
Итого по земельному участку:			Казорина Л. Н. (собственность)	56:21:0304003:9		923	0 (краткосрочная аренда)	0 (долгосрочная аренда)		

Взам. инв. №

Подп. и дата

Инв. № подл.

Раздел 2. Положение о размещении линейных объектов

Лист

64

Итого по этапу:						923	923		0	
							(краткосрочная аренда)		(долгосрочная аренда)	
24 этап										
Земельный участок под АГЗУ К-1609 отведен в этапе 1										
1	:10/чзу1 (Э24)	АГЗУ К-1609 (долгосрочная аренда)	Казорина Л. Н. (собственность)	Земли с.-х. назначения	56:21:0304003:10	0	0	-	-	-
2	:10/чзу2 (Э24)	Свеча (долгосрочная аренда)	Казорина Л. Н. (собственность)	Земли с.-х. назначения	56:21:0304003:10	143	143	-	-	-
Итого по земельному участку:			Казорина Л. Н. (собственность)	56:21:0304003:10		143	0 (краткосрочная аренда)		143 (долгосрочная аренда)	
1	:9/чзу1 (Э24)	Свеча (долгосрочная аренда)	Казорина Л. Н. (собственность)	Земли с.-х. назначения	56:21:0304003:9	136	136	-	-	-
2	:9/чзу2 (Э24)	Свеча (краткосрочная аренда)	Казорина Л. Н. (собственность)	Земли с.-х. назначения	56:21:0304003:9	1584	1584	-	-	-
Итого по земельному участку:			Казорина Л. Н. (собственность)	56:21:0304003:9		1 720	1584 (краткосрочная аренда)		136 (долгосрочная аренда)	
Итого по этапу:						1 863	1 727		136	
							(краткосрочная аренда)		(долгосрочная аренда)	
25 этап										
Земельный участок под Камера пуска/приема СОД на участке с кадастровым номером 56:21:0304003:10 отведен в этапе 1										
1	:10/чзу1 (Э25)	Камера пуска/приема СОД (долгосрочная аренда)	Казорина Л. Н. (собственность)	Земли с.-х. назначения	56:21:0304003:10	0	0	-	-	-
Итого по земельному участку:			Казорина Л. Н. (собственность)	56:21:0304003:10		0	0 (краткосрочная аренда)		143 (долгосрочная аренда)	
1	:17399/чзу1 (Э25)	Камера пуска/приема СОД (долгосрочная аренда)	Долевая собственность (35 участников), ООО "Агрорезерв-СВ" (аренда)	Земли с.-х. назначения	56:21:0000000:17399	217	217	-	-	-
2	:17399/чзу2 (Э25)	Камера пуска/приема СОД (краткосрочная аренда)	Долевая собственность (35 участников), ООО "Агрорезерв-СВ" (аренда)	Земли с.-х. назначения	56:21:0000000:17399	559	559	-	-	-
Итого по земельному участку:			Долевая собственность (35 участников), ООО "Агрорезерв-СВ" (аренда)	56:21:0000000:17399		776	559 (краткосрочная аренда)		217 (долгосрочная аренда)	
1	:20/чзу1 (Э25)	Камера пуска/приема СОД (долгосрочная аренда)	Казорина Л. Н. (собственность)	Земли с.-х. назначения	56:21:0304010:20	112	112	-	-	-
2	:20/чзу2 (Э25)	Камера пуска/приема СОД (краткосрочная аренда)	Казорина Л. Н. (собственность)	Земли с.-х. назначения	56:21:0304010:20	330	330	-	-	-
Итого по земельному участку:			Казорина Л. Н. (собственность)	56:21:0304010:20		442	330 (краткосрочная аренда)		112 (долгосрочная аренда)	
Итого по этапу:						1 218	889		329	
							(краткосрочная аренда)		(долгосрочная аренда)	

Сводная экспликация площадей земельных участков (частей земельных участков), необходимых для строительства линейного объекта приведена в таблице 2:

Таблица 2

Землепользователь	Кадастровый номер	Постоянный отвод, кв.м	Временный отвод, кв.м	Общая площадь отвода, кв.м
Долевая собственность (14 участников)	56:00:0000000:29	92	10362	10454
Администрация МО Оренбургский	56:21:0000000	14	518	532

Раздел 2. Положение о размещении линейных объектов

Лист

65

Взам. инв. №

Подп. и дата

Инв. № подл.

Изм.	Кол.уч	Лист	№ док.	Подп.	Дата

район	56:21:0304005	0	1909	1909
	56:21:0000000:140	14	337	351
	56:21:0000000:18893	2	212	214
Долевая собственность (35 участников), ООО "Агрорезерв-СВ" (аренда)	56:21:0000000:17399	566	86339	86905
Долевая собственность (34 участников), ООО "Агрорезерв-СВ" (аренда)	56:21:0000000:17869	42	2226	2268
Администрация МО Оренбургский район, ООО "Агрорезерв-СВ" (аренда)	56:21:0302001:135	137	29376	29513
Синельников О.Н. (собственность)	56:21:0000000:19275	203	37355	37558
Казорина Л.Н. (собственность)	56:21:0304003:10	18840	143	18983
	56:21:0304003:9	196	12220	12416
	56:21:0304010:20	174	16730	16904
	56:21:0304010:21	0	431	431
Всего по землепользователям:		20280	198158	218438

Площади землеотвода, представленные в таблице 2 не соответствуют площадям, представленным в таблицах 1, т.к. имеется наложение землеотводов по этапам

4. Перечень координат характерных точек границ зон планируемого размещения линейных объектов, подлежащих реконструкции в связи с изменением их местоположения

В данном проекте планировки отсутствуют линейные объекты, подлежащие реконструкции в связи с изменением их местоположения.

5. Предельные параметры разрешенного строительства, реконструкции объектов капитального строительства, входящих в состав линейных объектов в границах зон их планируемого размещения

Предельные параметры разрешенного строительства, реконструкции объектов капитального строительства, входящих в состав линейных объектов в границах зон их планируемого размещения:

а) предельное количество этажей и (или) предельная высота объектов капитального строительства, входящих в состав линейных объектов, в данном проекте не предусмотрено, в связи с тем, что проект имеет подземное расположение;

Изн. № подл.	
Подп. и дата	
Взам. инв. №	

						Раздел 2. Положение о размещении линейных объектов	Лист
							66
Изм.	Кол.уч	Лист	№ док.	Подп.	Дата		

б) максимальный процент застройки каждой зоны планируемого размещения объектов капитального строительства, входящих в состав линейных объектов, определяемый как отношение площади зоны планируемого размещения объекта капитального строительства, входящего в состав линейного объекта, которая может быть застроена, ко всей площади этой зоны в данном проекте не предъявляются, в связи с тем, что проект имеет подземное расположение.

в) минимальные отступы от границ земельных участков в целях определения мест допустимого размещения объектов капитального строительства, которые входят в состав линейных объектов и за пределами которых запрещено строительство таких объектов, в границах каждой зоны планируемого размещения объектов капитального строительства, входящих в состав линейных объектов в данном проекте не предусмотрены;

г) требования к архитектурным решениям объектов капитального строительства, входящих в состав линейных объектов, в границах каждой зоны планируемого размещения таких объектов, расположенной в границах территории исторического поселения федерального или регионального значения, с указанием, в данном проекте не предъявляются, в связи с тем, что проект имеет подземное расположение;

д) требования к цветовому решению внешнего облика таких объектов; требования к объемно-пространственным, требования к строительным материалам, определяющим внешний облик таких объектов; архитектурно-стилистическим и иным характеристикам таких объектов, влияющим на их внешний облик и (или) на композицию, а также на силуэт застройки исторического поселения, в данном проекте не предъявляются, в связи с тем, что проект имеет подземное расположение.

6. Информация о необходимости осуществления мероприятий по защите сохраняемых объектов капитального строительства (здание, строение, сооружение, объекты, строительство которых не завершено), существующих и строящихся на момент подготовки проекта планировки территории, а также объектов капитального строительства, планируемых к строительству в соответствии с ранее утвержденной документацией по планировке территории, от возможного негативного воздействия в связи с размещением линейных объектов

Взам. инв. №	
Подп. и дата	
Инв. № подл.	

						Раздел 2. Положение о размещении линейных объектов	Лист
							67
Изм.	Кол.уч	Лист	№ док.	Подп.	Дата		

Необходимость осуществления мероприятий по защите сохраняемых объектов капитального строительства (здание, строение, сооружение, объекты, строительство которых не завершено), существующих и строящихся на момент подготовки проекта планировки территории, а также объектов капитального строительства, планируемых к строительству в соответствии с ранее утвержденной документацией по планировке территории, от возможного негативного воздействия в связи с размещением линейных объектов отсутствует ввиду того, что в рамках данного проекта планировки территории отсутствуют сохраняемые существующие, а также планируемые к строительству объекты капитального строительства.

7. Информация о необходимости осуществления мероприятий по сохранению объектов культурного наследия от возможности негативного воздействия в связи с размещением линейных объектов

Мероприятий по сохранению объектов культурного наследия не предусмотрено, так как согласно ответу Инспекции государственной охраны объектов культурного наследия Оренбургской области, в районе работ объекты культурного наследия отсутствуют.

8. Информация о необходимости осуществления мероприятий по охране окружающей среды

Выбранное место размещение линейных объектов в наибольшей степени соответствуют всем требованиям норм и правил, обеспечивающих благоприятное воздействие объекта на окружающую природную среду и население района, а также предупреждение возможных экологических и иных последствий.

Мероприятия по охране окружающей среды сводятся к рациональному использованию земель и запасов полезных ископаемых и недопущению загрязнения водоемов, почв и атмосферного воздуха.

Рациональное использование и охрана земель обеспечиваются следующими мероприятиями:

Взам. инв. №
Подп. и дата
Инв. № подл.

						Раздел 2. Положение о размещении линейных объектов	Лист
							68
Изм.	Кол.уч	Лист	№ док.	Подп.	Дата		

- размещение площадок и коммуникаций, по возможности, на малоценных и непригодных для сельского хозяйства землях;
- прокладкой коммуникаций в существующих коридорах с минимально допустимыми расстояниями между ними;
- рекультивацией нарушенных при строительстве земель;
- возмещение землепользователям убытков, связанных с изъятием земель.

При разработке проектной документации на объект капитального строительства, необходимо предусмотреть решения, обеспечивающие повышение надежности добычи транспорта нефти и, как следствие, повышение пожарной безопасности проектируемого объекта. Данные решения должны быть представлены комплексом организационных, технологических и технических мероприятий, конструктивных решения, принятых в соответствии с требованиями государственных стандартов, норм и правил, и направлены, в первую очередь, на повышение эксплуатационной надежности, противопожарной и экологической безопасности проектируемых линейных объектов и площадочных сооружений.

В целях обеспечения технической и пожарной безопасности проектируемых трубопроводов устанавливается охранная зона, которая, в соответствии с п.7.4.1 РД 39-132-94, составляет 25 м от оси.

Полоса земли шириной не менее 3 м от оси с каждой стороны трубопроводов содержится в расчищенном состоянии (от деревьев, кустарников, поросли).

Все противопожарные расстояния от проектируемого выкидного нефтепровода до населенных пунктов, промышленных и сельскохозяйственных объектов соответствуют требуемым нормам (табл.13 СП 13-116-97).

Мероприятия по защите поверхностных и подземных вод

Для предотвращения и снижения последствий воздействия загрязняющих веществ на поверхностные и подземные воды в период строительства и эксплуатации объектов необходимо предусмотреть следующие мероприятия:

- размещение технологического оборудования на насыпных основаниях, имеющих гидроизоляцию и обваловку;
- обваловка вокруг резервуаров с учетом их емкости;
- сбор и очистка сточных вод;
- оснащение водоводов и нефтепроводов автоматическими задвижками;

Инд. № подл.	Подп. и дата	Взам. инв. №
--------------	--------------	--------------

Изм.	Кол.уч	Лист	№ док.	Подп.	Дата	Раздел 2. Положение о размещении линейных объектов	Лист
							69

- применение защиты трубопроводов и оборудования от почвенной коррозии с использованием полиэтиленовых лент;
- применение труб и деталей трубопровода с увеличенной толщиной стенки трубы;
- антикоррозионная защита наружной поверхности трубопроводов и подземного оборудования лакокрасочными материалами;
- 100 % контроль сварных соединений;
- размещение отходов в специальных отведенных для этих целей местах (полигонах);
- использование в системе пожаротушения пены, не оказывающей вредного воздействия в случае попадания в водные объекты;
- регулярный вывоз отходов в места постоянного хранения или утилизации;
- осуществление сброса сточных вод при наличии разрешения, при этом их очистка производится до состояния нормативно чистой воды и обеспечивает выполнение нормативов ПДК загрязняющих веществ;
- своевременное проведение планово-предупредительного ремонта

Мероприятия по охране атмосферного воздуха

На этапе проведения строительных работ основными мероприятиями по охране атмосферного воздуха являются:

- строгое соблюдение оптимальных параметров работы оборудования;
- применение сертифицированного топлива и смазочных материалов, соблюдение нормативов расхода электродов и материалов;
- периодический контроль условий работы двигателей устройств и вспомогательного оборудования.
- Система мероприятий по охране атмосферного воздуха при эксплуатации включает в себя технические и организационные меры, снижающие уровень изменения физических или химических характеристик атмосферного воздуха, которые ухудшают условия окружающей среды:
- применение герметичной системы трубопроводов, по которым транспортируются нефть и нагнетаемая вода;

Инд. № подл.	
Подп. и дата	
Взам. инв. №	

						Раздел 2. Положение о размещении линейных объектов	Лист
							70
Изм.	Кол.уч	Лист	№ док.	Подп.	Дата		

- применение оборудования и установок с характеристиками выбросов в атмосферу, подтвержденные испытаниями, результатами технического освидетельствования и сертификатами органов Госстандарта;
- применение сертифицированного топлива и смазочных материалов, периодический контроль условий работы двигателей и горелок;
- применение автоматизированной системы управления технологическим процессом и противоаварийной защиты, предупреждающей возникновение аварийных ситуаций и обеспечивающей минимизацию ошибочных действий персонала.

Для обеспечения контроля за выбросами в атмосферу на всем протяжении периода эксплуатации объектов необходимо проводить производственный экологический контроль, который обеспечит соответствие уровня выбросов допустимым значениям.

Мероприятия по охране земельных ресурсов и растительности

В соответствии со статьей 12 Земельного кодекса Российской Федерации использование земель должно осуществляться способами, обеспечивающими сохранение экологических систем, способности земли быть средством производства в сельском хозяйстве и лесном хозяйстве, основой осуществления хозяйственной и иных видов деятельности.

Комплекс природоохранных мероприятий по защите почвенно-растительного покрова при проведении строительных работ включает:

- максимальное использование существующей дорожной сети;
- снятие плодородного и потенциально плодородного слоя почвы с территории земельного участка и их перемещение в места временного складирования;
- обустройство мест локального сбора и хранения отходов;
- техническую и биологическую рекультивацию территории;
- осуществление постоянного контроля состояния почв на осваиваемой территории;
- запрещается уничтожение древесно-кустарниковой растительности.

Мероприятия по охране животного мира

Видовой состав фауны в районе работ достаточно богат, что обусловлено разнообразием природных условий степей, лугов, рек и оврагов, а также наличием многочисленных убежищ, укрытий, мест удобных для обитания и гнездования.

Изм.	Кол.уч	Лист	№ док.	Подп.	Дата

Из позвоночных животных для степных сообществ рассматриваемой территории наиболее характерны многочисленные норные грызуны: малый суслик, большой тушканчик, полевая мышь, обыкновенный хомяк, обыкновенная полевка, степная пеструшка, обыкновенная слепушонка, степная мышовка. Типичным обитателем степей является заяц-русак, селящийся в зарослях бурьяна, густой травы, куртинах кустарников. Более крупные млекопитающие немногочисленны, это представители отряда хищных: обыкновенная лисица и степной хорек. В составе авиафауны степных зооценозов рассматриваемой территории - дневные хищники из отряда соколобразных, среди которых наиболее часто встречаются обыкновенная пустельга и кобчик. Из мелких воробьиных, обитающих в степи, следует отметить полевого жаворонка. Из пресмыкающихся - прыткую ящерицу.

С лесными сообществами рассматриваемой территории связана жизнь лесных птиц: большого пестрого дятла, серой мухоловки, мухоловки-пеструшки, обыкновенной овсянки, ушастой совы, представителей семейства славковых, а также млекопитающих: лесной мыши, обыкновенного ежа и немногочисленной на данной территории - сибирской косули.

Фауна птиц водных сообществ представлена обычными видами: кряква и чирок-свистунки (семейство утиные). В реках и прудах обитают обычные, широко распространенные виды рыб: пескарь, плотва, серебряный карась, (семейство карповые); окунь, ерш (семейство окуневые); на участках поймы, заросших кустарником, встречается водяная полевка.

На сырых лугах околородных сообществ обычна желтая трясогузка. В прибрежных кустарниках и луговых травах поселяются коростель и лысуха (семейство пастушковые). Из пресмыкающихся в околородных биоценозах встречается обыкновенный уж, из земноводных - озерная лягушка и зеленая жаба.

Животный мир рассматриваемой территории представлен, в основном, синантропными и заходящими видами. Эти виды способны сохранять численность на участках, затронутых техногенным воздействием, и планируемое строительство на них существенно не скажется. Однако для большей минимизации воздействия от строительной деятельности на животный мир рекомендуется:

- засыпка (закрывать) открытых ям и траншей для предотвращения попадания в них животных в процессе окончания (проведения) строительных работ;

Взам. инв. №	
Подп. и дата	
Инв. № подл.	

						Раздел 2. Положение о размещении линейных объектов	Лист
							72
Изм.	Кол.уч	Лист	№ док.	Подп.	Дата		

- ограждение площадок объектов проволоочной изгородью в целях предотвращения проникновения животных;
 - предотвращение возможного превышения шумового воздействия при строительстве объекта на всех этапах работ (использование малошумной строительной техники, распределение работы спецтехники по времени);
- хранение отходов в местах, недоступных для животных.

9. Информация о необходимости осуществления мероприятий по защите территории от чрезвычайных ситуаций природного и техногенного характера, в том числе по обеспечению пожарной безопасности и гражданской обороне

Противопожарные мероприятия

В проекте приняты решения, обеспечивающие повышение надежности добычи транспорта нефти и, как следствие, повышение пожарной безопасности проектируемого объекта. Предусмотренные проектом решения представлены комплексом организационных, технологических и технических мероприятий, конструктивных решений, принятых в соответствии с требованиями государственных стандартов, норм и правил. Принятые проектные решения направлены, в первую очередь, на повышение эксплуатационной надежности, противопожарной и экологической безопасности проектируемых линейных объектов и площадочных сооружений.

Полоса земли шириной не менее 3 м от оси с каждой стороны нефтепроводов содержится в расчищенном состоянии (от деревьев, кустарников, поросли).

Все противопожарные расстояния от проектируемого выкидного трубопровода и нефтепровода до населенных пунктов, промышленных и сельскохозяйственных объектов соответствуют требуемым нормам (табл.13 СП 13-116-97).

Для обеспечения пожарной безопасности проектируемых сооружений проектом предусмотрено следующее:

- размещение технологического оборудования с учетом категории по взрывопожароопасности и с обеспечением необходимых по нормам проходов и с учетом требуемых противопожарных разрывов;

Изм.	Кол.уч	Лист	№ док.	Подп.	Дата

- применение для систем противопожарной защиты огнестойких кабелей с медными жилами, не распространяющих горение с низким дымо- и газовыделением;
- защита надземных трубопроводов и оборудования от статического электричества, прямых ударов молнии и вторичных ее проявлений;
- применение электрооборудование, соответствующего ПУЭ;
- установка оборудования на негорючих бетонных фундаментах и опорах;
- применение негорючих материалов в качестве теплоизоляции;
- применение взрывозащищенного оборудования, учитывающего класс взрывоопасной зоны, категорию и группу взрывоопасных смесей;
- применение краски, не поддерживающей горение
- установка пожарных щитов на площадках объекта проектирования
- перед вводом объекта в эксплуатацию назначаются ответственные за пожарную безопасность.
- система трубопроводов полностью герметизирована.
- запроектирована защита трубопроводов от коррозии.

В соответствии с п. 6.38 ВНТП 3-85 проектируемые сооружения не попадают под требование, предусматривающее в целях пожаротушения на их территории водопровод высокого давления с пожарными гидрантами. Согласно указанному документу для пожаротушения на таких объектах предусматриваются только первичные средства. Тем не менее, в случаях, когда масштабы аварий с пожарами не позволяют справиться с их локализацией и ликвидацией с помощью предусмотренных первичных средств, тушение пожара должно осуществляться передвижной пожарной техникой, пребывающей из ближайшей пожарной части как ведомственной, так и государственной.

Расчетное время прибытия пожарной техники к месту возможной аварии не превышает 10 минут, что в соответствии со ст. 76 главы 17 Федерального Закона от 22.07.2008 № 123-ФЗ «Технический регламент о требованиях пожарной безопасности» соответствует требованиям времени прибытия первого подразделения к месту вызова.

Мероприятия, направленные на предупреждение развития аварий

Инд. № подл.	Подп. и дата	Взам. инв. №

Изм.	Кол.уч	Лист	№ док.	Подп.	Дата	Раздел 2. Положение о размещении линейных объектов	Лист
							74

В целях решения задач по предупреждению ЧС, источниками которых являются опасные природные процессы необходимо предусмотреть:

- Защита выкидной трубы, арматуры и оборудования от почвенной, атмосферной и внутренней коррозии;
- Для снижения воздействия низких температур на выкидной трубопровод применяется усиленная теплоизоляция минеральной ватой;
- Установка опознавательных знаков по трассе выкидного трубопровода на углах поворота трассы и на пересечении с подземными коммуникациями;
- Герметизация системы добычи и сбора нефти – все применяемые соединения трубопроводов и оборудования – сварные, что полностью исключает утечки и разгерметизацию;
- Защита от статического электричества;
- Укладка выкидного трубопровода в грунт на глубину не менее 1-3 м.

Мероприятия по гражданской обороне:

Согласно письму ГУ МЧС России по Оренбургской области проектируемый объект является подразделением ООО «Газпронофть-Оренбург», которому присвоена категория по гражданской обороне. Строительство защитных сооружений гражданской обороны не планируется, т.к. постоянное пребывание персонала на объекте не предусматривается.

Изм.	Кол.уч	Лист	№ док.	Подп.	Дата
Изм.	Кол.уч	Лист	№ док.	Подп.	Дата